

**Ferienregion Nationalpark Hohe Tauern**  
Gerlosstrasse 18, 5730 Mittersill, Austria  
Tel. +43 (0)6562 40939  
ferienregion@nationalpark.at, nationalpark.at

 [instagram.com/nationalpark\\_at](https://www.instagram.com/nationalpark_at)

**HOHE  
TAUERN**  
NATIONALPARK-REGION

AUSFLUGS- UND WANDERTIPPS  
FERIENREGION NATIONALPARK  
HOHE TAUERN | NATIONALPARK.AT



# HÜTTEN & ALMEN



# NATIONALPARK TOUREN APP

ERLEBNIS  
NATIONALPARK:  
DEIN DIGITALER  
WEGWEISER



Sichere dir jetzt die kostenlose Touren App  
„Erlebnis Nationalpark“ für dein Wander-Erlebnis.

Die App erleichtert dir nicht nur die Tourenplanung,  
sondern beinhaltet auch Informationen zu Hütten,  
Aussichtspunkten und vielem mehr.



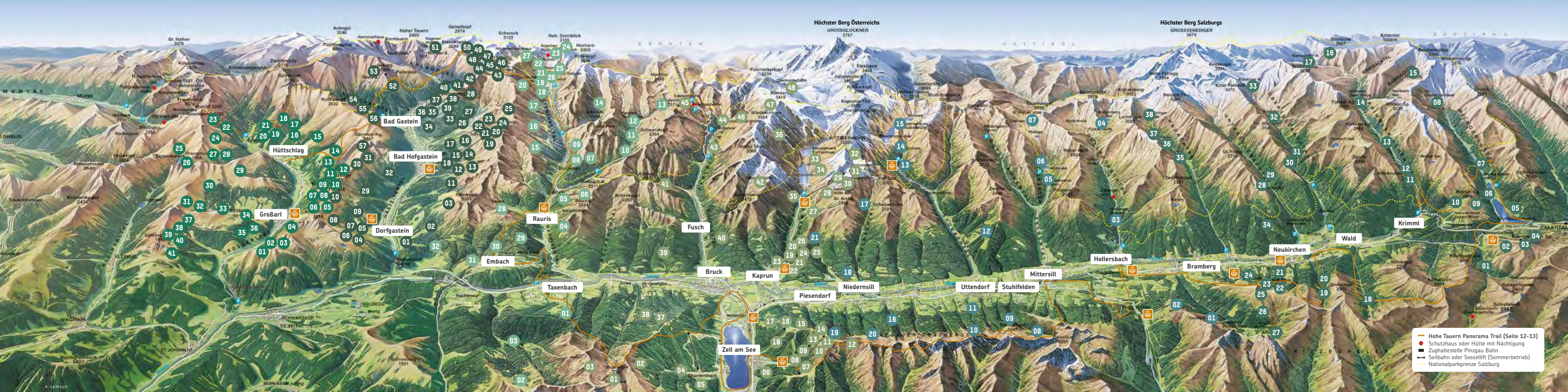
Google Playstore



App Store







<b>Großartal</b> 01 Niggeltalalm/Igltalalm 02 Mooslehenalm 03 Viehhausalm 04 Aualm 05 Wolke 7 06 Alpentaverne 07 Gehwolfalm 08 Harbachhütte 09 Laireiteralm 10 Schialm 11 Aigenalm-Paulhütte 12 Aigenalm-Mandlhütte 13 Bachalm 14 Harbachalm 15 Reitalm 16 Vorderkaseralm 17 Hubalm	<b>18</b> Hühnerkaram 19 Hirschgrubenalm 20 Aschleitalm 21 Modereggalm 22 Kreealm-Kreehütte 23 Kreealm-Bichhütte 24 Glettenalm 25 Tappenkarseehütte 26 Tappenkarseealm 27 Draugsteinalm-Schrambachhütte 28 Draugsteinalm-Steinmannhütte 29 Bichalm 30 Filzmoosalm 31 Loosbühelalm 32 Weißalm 33 Ellmaualm	<b>34</b> Saukaram 35 Heugathalm 36 Gerstreitalm 37 Großwildalm 38 Breitenebenalm 39 Karseggalm 40 Unterwandalm 41 Maurachalm 10 Hauserbauers Gipflstadl 57 Gamskarkogelhütte	<b>07</b> Reiterhütte 08 Grabnerhütte 09 Hengeralm 10 Hauserbauers Gipflstadl 11 Riedalm 12 Biberalm 13 Schmaranzalm 14 Fundnerheimalm 15 Maurachalm 16 Haitzingalm 17 Bärsteinalm 18 Aeroplanstadl 19 Brandnerhochalm 20 Hofgasteinerhaus 21 Kleine Scharte 22 Thaler-Mahderhütte 23 Rockfeldalm	<b>24</b> Felding Hütte 25 Präerhütte 26 Angerblick 27 Waldgasthof Angertal 28 Schattbachalm 29 Schockhochalm 30 Grubhütte 31 Grussberghütte 32 Keherhütte 33 Jungeralm/ Kressebenalm 34 Bergdistillerie Hausben 35 Ahornhütte 36 MONDI Bellevue Alm 37 Bergrest. Bergstadl 38 Gipfelrest. Stubner 39 Stubneralm	<b>40</b> Zitrauer Alm 41 Obere Astenalalm 42 Untere Astenalalm 43 Bockhartseehütte 44 Alpen Restaurant 45 Schareckalm 46 Viehaueralm 47 Moiseschütte 48 Nassfeldalm 49 Pottingerhütte 50 Veitbauernalm 51 Hagener Hütte 52 Graukogelalm 53 Graukogelhütte 54 Alpenhaus Prossau 55 Himmelwandhütte 56 Poserhöhe	<b>57</b> Gamskarkogelhütte 32 Kögeralm  <b>Embach</b> 29 Kapelleralm 30 Berggasthof Pilzegg 31 Berggolfst. Reiterbauer 32 Kögeralm  <b>Rauriseral</b> 04 Kreuzbodenhütte 05 Heimalm 06 Hochalm 07 Steinbockalm 08 Steinalm 09 Feldereralm 10 Gollenenalm 11 Palfer Alm	<b>12</b> Rauriser Tauernhaus 13 Litzelhofalm 14 Bräualm 15 Lercheggalm 16 Stanzalm 17 Mitterastenalalm 18 Durchgangalm 19 Gainschniggalm 20 Filzenalm 21 Erlehenalm 22 Schutzhaus Neubau 23 Rojacherhütte 24 Zittelhaus 25 Naturfreundehaus 26 Ammererhof 27 Niedersachsenhaus 28 Karalm	<b>Taxenbach</b> 01 Rieser Aste 02 Hochkaseralm 03 Gasthof Ziegelhütte  <b>Bruck/Fusch</b> 37 Toralm 38 Moosalm-Adamhütte 39 Berggasthof Kohlschaf 40 Ponyhofalm 41 Jst. Bad Fusch 42 Gleiwitzer Hütte 43 Oberstallalm 44 Trauneralm 45 Edelweißhütte 46 Schwarzenberghütte	<b>47</b> Gruberschartenbiwak 48 Oberwalderhütte  <b>Zell am See-Kaprun</b> 01 Statzerhaus 02 Enzianhütte 03 Tödlingsalm 04 Schützlingalm 05 Berggasthof Mitterberg 06 Jst. Pfefferbauer 07 Schmiedhofalm 08 Bergrest. Jaga-Alm 09 Blaickner's Sonnalalm 10 Sonnkogel Bergrest. 11 Eder Hütte 12 Kettingalm 13 Hochzeller Alm 14 Hotel Schmittenhöhe	<b>15</b> Bergrestaurant Glockneralm 16 AreitLounge 17 Gasthof Schoberalm 18 Ebenbergalm 19 Klammsseestüberl 20 Schneckenreith 21 Berggasthof Stangerbauer 22 Jst. Unteraigen 23 Zaglgut 24 Maiskogel Alm Ranch 25 Saulochalm 26 Glocknerblick 27 Ederalm 28 Pinzgauer Hütte 29 Hochsonnbergalm 30 Häuslalm	<b>31</b> Alpincenter 32 Gipfelrestaurant 33 Fürthermoaralm 34 Bergrestaurant Mooserboden 35 Kesselfall Alpenhaus 36 Heinrich-Schwaiger-Haus  <b>Piesendorf und Niedersill</b> 16 Katzsteinalm 17 Schaubergalm 18 Burgeck 19 Pinzgauer Hütte 20 Hochsonnbergalm 21 Unterbergalm	<b>Uttendorf/Weißsee</b> 09 Manitzkar-Hütte 10 Hochsonnbergalm 11 Alpengasthof Liebenberg 12 Dürsteinalm (auf Anfrage) 13 Alpengasthof Paletti 14 Mittelstation Grünsee 15 Rudolphshütte  <b>Hollersbach, Mittersill und Stuhlfelden</b> 01 Panorama Alm 02 Pinzgablick 03 Senningeralm 04 Neue Fürtherhütte 05 Meilingeralm	<b>06</b> Jst. Gamsblick 07 St. Pöltner Hütte 08 Bürglhütte  <b>Neukirchen und Bramberg</b> 19 Sonntagalm 20 Steiner-Hinteralm 21 Bergeralm 22 Aussichts-Bergrest. 23 Wildkogelhaus 24 Vielrauchenhütte 25 Wildkogelalm 26 Geisl Hochalm 27 Baumgartenalm 28 Stockeralm 29 Finkalm 30 Kampriesenalm	<b>31</b> Berndalm 32 Postalm 33 Kürsingerhütte 34 Wildalm 35 Enzianhütte 36 Gasthof Alpenrose 37 Alte Moa-Alm 38 Neue Thüringer Hütte  <b>Wald/Königsleiten</b> 01 Jst. Salzachhütte 02 Panoramaalm Königl. 03 Bergrest. Gipfeltreff 04 Larmachalm  <b>Krimml und Hochkrimml</b> 05 Bärschlag Alm 06 Alpeng. Finkau	<b>07</b> Trisslalm 08 Zittauer Hütte 09 Gletscherblickalm 10 Berg Geist Alm 11 Veitenalm 12 Hölzlachneralm 13 Schöppl Alm 14 Krimmler Tauernhaus 15 Richterhütte 16 Birmlücken Hütte 17 Warnsdorferhütte
--	--	--	---	---	---	--	---	--	---	--	--	--	---	---	---





# ALLES IM BLICK

Übersichtskarte Hütten und Regionen .....	Seite 4
Allgemeine Informationen .....	Seite 10
Großglockner Hochalpenstraße .....	Seite 18
Krimml und Hochkrimml .....	Seite 22
Wald-Königsleiten .....	Seite 26
Neukirchen und Bramberg .....	Seite 30
Mittersill, Hollersbach und Stuhlfelden .....	Seite 36
Uttendorf/Weißsee .....	Seite 40
Piesendorf und Niedernsill .....	Seite 44
Zell am See und Kaprun .....	Seite 48
Bruck und Fusch .....	Seite 54
Taxenbach .....	Seite 58
Raurisertal .....	Seite 62
Lend und Embach .....	Seite 68
Gasteinertal .....	Seite 72
Großarl und Hüttschlag .....	Seite 80
Bergbahnen, Wanderführer und Taxis .....	Seite 86

**Herausgeber und Verleger:** Ferienregion Nationalpark Hohe Tauern GmbH, Gerlosstraße 18, 5730 Mittersill.

Stand April 2025. Satz- und Druckfehler sowie Preis- und Programmänderungen vorbehalten.

Alle Reiseangebote erfüllen die EU Pauschalreiserrichtlinie 90/314/EWG. **Design und Gestaltung:** Vista Design Mittersill

**Fotos:** Ferienregion Nationalpark Hohe Tauern GmbH © Gerald Demolsky, Max Draeger, Daniel Kogler, Daniel Breuer, Nicole Bittger, Michael Huber, Harry Liebmann, Markus Meirhofer, Thomas Höll, Michael Hochfellner, Mathaeus Gartner, Lorenz Masser, SalzburgerLand Tourismus GmbH © Michael Groessinger, Branislav Rohal, Sebastian Scheichl, David Schultzeiß, Nationalparkverwaltung Hohe Tauern © Bluemoonthecrew Wipfler-Pousset, Krimmler Wasserfälle © Fotolia, Großglockner Hochalpenstraßen AG © Michael Königshofer, Tourismusverband Rauris © Florian Bachmeier, Dorfgasteiner Bergbahnen AG © Fotoatelier Wolkersdorfer, © Tourismusverbände der Ferienregion Nationalpark Hohe Tauern.

# NATIONAL PARK HOHE TAUERN

Der Nationalpark Hohe Tauern stellt mit 1.856 km<sup>2</sup> das größte Schutzgebiet der Alpen und den größten Nationalpark Mitteleuropas dar. Mit 266 Dreitausendern, rund 130 km<sup>2</sup> Gletscher und 550 Seen spielt die Natur in den 18 Orten und 13 Tälern der Ferienregion Nationalpark Hohe Tauern eine überragende Rolle. Wasserfälle, Gletscherzungen und die höchsten Gipfel Österreichs, mit Großglockner und Großvenediger, tragen das ihre dazu bei, dass hier jeder sein ganz persönliches Abenteuer findet.

Wenn die Sennleute Anfang Juni ihre Almhütten beziehen, kehrt der Almsommer ins Land: Mit seinen warmen Sonnentagen, den kulinarischen Schmankekerln und den Festen auf über 1.000 m Seehöhe. Die Almhütten werden traditionell bewirtschaftet und heißen Gäste willkommen: Zur Einkehr oder auch für eine Nacht. Da die Arbeit noch vielfach von Hand und ohne Strom vorstättengeht, erleben Wanderer diese Idylle als echt und authentisch. Almsommer im Nationalpark Hohe Tauern – das ist pures Urlaubsglück!



AUF ENTDECKUNGSREISE IM  
GRÖSSTEN SCHUTZGEBIET DER ALPEN





AUF AUGENHÖHE MIT ÖSTERREICH'S  
HÖCHSTEN BERGEN IN 17 ETAPPEN  
VON KRIMML BIS HÜTTSCHLAG

# HOHE TAUERN PANORAMA TRAIL

270 Kilometer ist der Hohe Tauern Panorama Trail lang: Der Weitwanderweg führt im Wechsel hinauf auf Almen und Gipfel und zurück ins Tal. Damit verbindet der Trail das Beste, das die Ferienregion Nationalpark Hohe Tauern zu bieten hat: Eine traditionsreiche Kulturlandschaft und eine unberührte Natur, deren Schönheit schier überwältigend ist. Wer auf ein Meer von Gletschern blickt, Steinadler und Bartgeier auf ihren Flügen beobachtet, Butterblumen und Enzian entdeckt und sich in glasklaren Gebirgsbächen erfrischt, der erkennt die Einzigartigkeit und Kostbarkeit nicht nur dieser Landschaft, sondern der Erde. Das Geheimnis des Trailwanderns ist die Achtsamkeit, die Langsamkeit und die damit einhergehen-

de Gelassenheit: Zwischen dem Plätschern des Wildbachs, dem Ruf des Tannenhähers und dem Gletscherlüftchen am Gipfel erinnert nichts mehr an die Hektik des Alltags. Körper, Geist und Seele dürfen Schritt für Schritt in Einklang kommen. Weitwandern ist ein Unterfangen, das die Sinne weckt und auf allen Ebenen entschleunigt.

## Angebot „Green Spirit“

Weitwandern mit  
Bahnreise



- » 7 Übernachtungen
- » 6 zusammenhängende ausgewählte Etappen am Trail
- » Gepäckservice, Shuttletransfers
- » Anreise- und Rücktransfer zum nächstgelegenen Bahnhof
- » Ab € 812,00 pro Person im Doppelzimmer

# NATIONALPARK SOMMERCARD

Wer seinen Urlaub in der Ferienregion Nationalpark Hohe Tauern verbringt, darf sich über nachhaltige Urlaubserlebnisse freuen: Die Nationalpark SommerCard ist mit ihren Leistungen ein wichtiger Beitrag für einen naturnahen Sommerurlaub, der wahrhaft lange in Erinnerung bleibt und nachwirkt. Die Inklusivkarte beinhaltet Eintritte und Ermäßigungen für rund 60 Attraktionen in der Region sowie Panoramastraßen und Wandertaxi teilnehmender Partner. Zu den Besonderheiten zählen unter anderem die kostenlose Teilnahme am Sommer-Rangerprogramm im Nationalpark Hohe Tauern mit geführten Ranger-Wanderungen und Exkursionen.

## Mehr erleben mit der Nationalpark Sommercard

bei über 60 Attraktionen:

- » Panoramastraßen und Wandertaxis
- » Zahlreiche Bergbahnen
- » Sport- und Freizeitanlagen
- » Museen und Ausstellungen
- » Sehenswürdigkeiten
- » Naturerlebnisse

**Neu ab Mai 2025** - Salzburg Verkehr Guest Mobility Ticket: Ab dem Check-in können Sie mit dem Ticket alle öffentlichen Verkehrsmittel im SalzburgerLand kostenlos nutzen – und das während Ihres gesamten Aufenthalts. So reisen Sie entspannt, flexibel und nachhaltig.



**Hier gehts zu den aktuell geöffneten Attraktionen**







# NATIONALPARK WELTEN

Der Nationalpark Hohe Tauern ist eine der spektakulärsten Naturlandschaften der Erde. Seine Geschichte und Geschichten zu erzählen, haben sich die Nationalparkwelten in Mittersill zum Ziel gesetzt. Die Nationalparkwelten schüren die Lust, die faszinierende Naturlandschaft der Hohen Tauern selbst zu entdecken. Doch sie ermöglichen es Besuchern auch, mit allen Sinnen

an Orte, in Epochen und Bereiche zu reisen, die Menschen ansonsten verschlossen bleiben. Die neue „Galerie des Lebens“ etwa führt in das Wildnisgebiet Untersulzbachtal und gibt grandiose Einblicke in dieses unberührte Fleckchen Erde, an dem es keine Bewirtschaftung gibt: wunderbare Bilder regen die Fantasie an, Flussschotter und eine Gesteinsplatte mit einem Mosaik

aus jahrhundertealten Flechten haben die Reise aus der Wildnis in die Ausstellung angetreten. In der „Gletscherwelt“ verweist eine 6.000 Jahre alte Zirbenscheibe auf die Beschaffenheit des Pasterzengletschers in der Jungsteinzeit und die Nachbildung eines Meeressäuriers in der Welt „Gipfel aus dem Meeresgrund“ zeigt, dass sich vor 150 Millionen Jahren im Bereich der Hohen Tauern ein tropisches Meer befand. Im „Gletscher-Freundschaftsbuch“ werden führende Gletscherexperten und ihre Forschungen vorgestellt. Das „Wasserreich“ verweist auf den Wasserreichtum der Region mit ihren

500 Bergseen, 800 Mooren und Bachläufen – eine beeindruckende Raum-Installation nimmt die Besucherinnen und Besucher mit auf die Reise eines Wassertropfens durch den Nationalpark Hohe Tauern.

Die Nationalparkwelten Hohe Tauern in Mittersill sind an 365 Tagen im Jahr geöffnet. Tickets und Time-Slots können vorab im Online-Shop gekauft bzw. gebucht werden und sind bei jedem Wetter eine Empfehlung. Die Nationalparkwelten sind Inklusiv-Partner der Nationalpark SommerCard.



**Jetzt online Ticket buchen**





# GROSSGLOCKNER HOCHALPEN STRASSE

Lebendiges Kultur-Denkmal in einer einzigartigen Natur-Landschaft. Die Großglockner Hochalpenstraße ist zweifellos eine der schönsten Panoramastraßen der Welt – nicht umsonst gehört sie zu den drei meistbesuchten Ausflugszielen Österreichs! Auf einer Länge von 48 Kilometern führt

dieses grandiose Beispiel österreichischer Straßenbaukunst, das übrigens seit dem Jahr 2015 unter Denkmalschutz steht, bis auf 2.571 Metern ins Herz des Nationalpark Hohe Tauern. Und damit direkt zum Fuß des höchsten Bergs Österreichs: zum Großglockner! Eine Straße – unend-

lich viel zu entdecken! Entlang der Strecke warten zahlreiche Infopunkte, insgesamt 15 Ausstellungen und zwölf Erlebnisstationen, viele gemütliche Restaurants und urige Hütten sowie viele Lehr- und Themenwege darauf, von den Besuchern entdeckt zu werden. Außerdem durchzieht ein großes Netz von Wanderwegen – von kinderwagentauglichen Spazierwegen bis hin zu hochalpinen Steigen – die Bergwelt des Nationalpark Hohe Tauern. Sie endet dann an der Kaiser-Franz-Josefs-Höhe in unmittelbarer Nähe des höchsten Berges Österreichs, dem

Großglockner und hoch über der Pasterze, dem längsten Gletscher der Ostalpen.



## Information & Kontakt

Großglockner-Hochalpenstraße  
T. +43 (0) 662 873 673 - 0  
[www.grossglockner.at](http://www.grossglockner.at)



# HÜTTEN UND WANDERTIPPS

Die vorliegende Broschüre bietet abwechslungsreiche und ausgewählte Tipps zum Wandern und Einkehren. Entdecken Sie in der Übersichtskarte auf den Seiten 4 bis 7 ein vollständiges Verzeichnis aller bewirtschafteten Hütten.





# KRIMML UND HOCHKRIMML

Frischlufthkultur und Bergwelten-  
idylle. Umgeben von der male-  
rischen Bergwelt des National-  
parks Hohe Tauern, liegt die  
Wasserfallgemeinde Krimml mit  
ihren weltberühmten Krimmler  
Wasserfällen und den Krimmler  
WasserWelten. Die westlichste  
Gemeinde im Salzburger Land  
lockt mit attraktiven Sommer-  
und Winteraktivitäten für Frisch-

luftbegeisterte jeden Alters und  
jeden Sportlichkeitsgrades. Wer  
das Tosen der beeindruckenden  
Krimmler Wasserfälle bereits vor  
dem Sehen gehört hat und wer  
seine Blicke auf den Wanderun-  
gen und Biketouren durch die  
idyllische Bergwelt schweifen  
ließ, träumt noch lange von un-  
glaublich schönen Urlaubsmo-  
menten. Erinnerungen machen

keinen Unterschied zwischen  
Bergaffinen, Klettergämsen oder  
Wellnesssuchenden.

Wer bereits Zeit in der Wasser-  
fallgemeinde verbracht hat, sich  
die Lungen mit frischer Luft ge-  
füllt und den Kopf dort auslüf-  
ten ließ hat es selbst erlebt, wie  
wohltuend und entschleunigend  
dieser Ort und seine außerge-  
wöhnliche Umgebung sind! Tau-  
chen Sie ein und erleben Sie die  
natürliche Heilkraft der Krimmler  
Wasserfälle und ihrer Umgebung:

Blühende Bergwiesen, urige Alm-  
hütten und malerische Kapellen,  
köstliche Almprodukte, frische  
Bergluft und Abgeschiedenheit  
zeichnen dieses traditionelle Bild  
einer Landschaft die es wert ist  
halt zu machen, um die unver-  
gleichliche Natur auf sich wirken  
zu lassen!

## Information & Kontakt

Tourismusverband Krimml  
T. +43 (0) 6564 7239-0  
[www.krimml.at](http://www.krimml.at)





## WANDERTIPPS

### Leitenkammerklamm

**8,6 km | ca. 4 Std. | 620 Hm**

Vom Ortsteil Hochkrimml führt der Weg zum Plattenkogel, von wo man einen herrlichen Blick über das Salzachtal genießen kann! Weiter führt der Weg entlang des Leitenkammersteiges zur Wildkar Hochalm. Von dort bergab zur Trissl Alm und weiter zum heutigen Tagesziel der Leitenkammerklamm. (Einfache Strecke / Trittsicherheit erforderlich)

### Panoramaweg Krimml

**9,8 km | ca. 3 Std. | 265 Hm**

Von der Ortsmitte kommend in Richtung Wasserfälle steigen wir bei den WasserWelten in den Panoramaweg ein. Über das Heimkehrerkreuz weiter über Falkenstein bis zum Krimmler Bahnhof und dem gemütlichen Achenwaldweg zurück in die Ortsmitte eine sehr abwechslungsreiche Wanderung. (Rundweg)

## HÜTTEN UND ALMEN

### Wildgerlostal

- 05 Bärschlag Alm 1.460 m**  
Familie Scharler,  
T. +43 676/5361647
- 06 Alpengasthof Finkau 1.400 m**  
Fam. Ensmann, T. +43 664/  
2613285, [www.finkau.at](http://www.finkau.at)
- 07 Trissl Alm 1.584 m**  
Familie Eberharter,  
T. +43 664/4954499
- 08 Zittauer Hütte 2.330 m**  
Fam. Kogler, T. +43 6564/8262,  
[www.zittauerhuette.at](http://www.zittauerhuette.at)

### Hochkrimml

- 09 Gletscherblickalm 1.850 m**  
Fam. Lerch, T. +43 664/2735127,  
[www.gletscherblickalm.at](http://www.gletscherblickalm.at)
- 10 BergGeist Alm 2.000 m**  
Familie Krahbichler,  
T. +43 664/4794282,  
[www.gasthof-falkenstein.at](http://www.gasthof-falkenstein.at)

### Krimmler Achantal

- 11 Veiten Alm 1.578 m**  
Martin Lerch, T. +43 664/7683340,  
[www.bauernhof-krimml.com](http://www.bauernhof-krimml.com)

### Krimmler Achantal

- 12 Hölzlahnernalm 1.583 m**  
Familie Steiner,  
T. +43 664/5078348,  
[www.hoelzlahnner.at](http://www.hoelzlahnner.at)
- 13 Schöppl Alm 1.576 m**  
Familie Schöppl,  
T. +43 6564/7203,  
[www.krimmlerfaelle.at](http://www.krimmlerfaelle.at)
- 14 Krimmler Tauernhaus 1.631 m**  
Familie Geisler,  
T. +43 6564/21200,  
[www.krimmler-tauernhaus.at](http://www.krimmler-tauernhaus.at)
- 15 Richterhütte 2.336 m**  
Familie Falkner,  
T. +43 5242/21328,  
[www.richterhuette.com](http://www.richterhuette.com)
- 16 Birnlücken Hütte 2.441 m**  
Familie Untergassmair,  
T. +39 0474/654140,  
[www.pension-knappenhof.com](http://www.pension-knappenhof.com)
- 17 Warnsdorferhütte 2.336 m**  
Familie Zangerl, T. +43 6564/  
8241, +43 664/1217076,  
[www.warnsdorferhuette.at](http://www.warnsdorferhuette.at)





# WALD UND KÖNIGSLEITEN

Der Nationalpark Hohe Tauern im Süden und die Pinzgauer Grasberge im Norden - mittendrin das im Tal gelegene Dorf Wald im Pinzgau auf 900 m Seehöhe und das Feriendorf Königsleiten auf 1.600 m auf dem Gerlospass. Hier findet man Facetten einer Berglandschaft, so authentisch und schön, dass sie ein ganz beson-

deres Urlaubsgefühl in uns auslösen. Wald/Königsleiten steht für Wandern und Bergsteigen in atemberaubender Naturkulisse! Sanfte Wanderungen auf den grünen Matten der Pinzgauer Grasberge, Hochgebirgstouren in den Hohen Tauern – Bewegung in der frischen, würzigen Alpenluft macht Spaß, stärkt die

Muskeln und ist ein Verwöhnprogramm für Körper und Seele! Den Rucksack mit einer herzhaften Jause gefüllt und die Wanderschuhe angezogen, kann es losgehen auf dem 400 km langen Wanderwegenetz.

Genießen Sie die Wanderungen im Gebiet des Nationalparks Hohe Tauern, die Almwanderungen in den Pinzgauer Grasbergen und die erlebnisreichen Hochgebirgstouren in der Reichenspitz-

gruppe. Der Jodelwanderweg in Königsleiten bietet ein besonderes Erlebnis: An den verschiedenen Erlebnis-Stationen entlang des Jodelwanderweges erwarten Sie einfache, traditionelle Jodler zum Nachsingen.

## **Information & Kontakt**

TVB Wald/Königsleiten

T. +43 (0) 6565 8243

[www.wald-koenigsleiten.at](http://www.wald-koenigsleiten.at)





## WANDERTIPPS

### Quellenweg Ins Salzachtal 11 km | ca. 3,5 Std. | 840 Hm

Herzlich Willkommen beim Quellenwanderweg im Salzachtal. Erkunden Sie den Ursprung des Lebenselixier Wasser's das den vielen Quellen entspringt. Der Start ist beim Eingang Schranken Salzachtal und von dort führt der Quellenweg ins Salzachtal. Entlang der verschiedenen Stationen wird das Thema WASSER dem Wanderer nähergebracht!

Vorbei an der Salzachhütte zur Salzachalm (1.795 m) führt der Rundweg zur Mottland-Grundalm wieder zur Salzachhütte, wo man einkehren kann. Motivierte Bergfexe können weiter zum Markkirchl wandern (einer kleinen Kapelle an der Landesgrenze zwischen Salzburg und Tirol) oder zum 2.466 m hohen Salzachgeier. Direkt unterhalb befinden sich die Salzachquellen – der Ursprung der Salzach.

## HÜTTEN UND ALMEN

### Wald - Königsleiten

- |    |   |
|----|---|
| 01 | <b>Jst. Salzachhütte 1.650 m</b><br>Familie Fauska, T. +43 664/9304350  |
| 02 | <b>Panormaalm Königsleiten 2.145 m</b><br>Hermann Geisler, T. +43 664/2532067, <a href="http://www.panoramaalm.at">www.panoramaalm.at</a> |
| 03 | <b>Bergrestaurant Gipfeltreffen 2.300 m</b><br>T. +43 6564/821293, <a href="http://www.myalpenwelt.at">www.myalpenwelt.at</a>             |
| 04 | <b>Larmachalm 2.000 m</b><br>Hildegard und Franz Haberl, T. +43 5284/5516, <a href="http://www.larmachalm.at">www.larmachalm.at</a>       |



„*Entdecke die Farben des Sommers neu inmitten der atemberaubenden Bergwelt in Wald/Königsleiten.*“



# NEUKIRCHEN UND BRAMBERG

Im Sommer verwandelt sich die Wildkogel-Arena in ein wahres Wanderparadies. Erkunden Sie das Höhenwandergebiet Wildkogel mit seinen malerischen Routen und atemberaubenden Ausblicken. Ein absolutes Highlight ist der Rutschenweg, der Kindern ein Lächeln ins Gesicht zaubert, und auch bei Erwachsenen für Begeisterung sorgt. Ad-

renalinjunkies kommen auf der 4 km langen Mountaintart-Strecke auf ihre Kosten, auf der es rasant den Berg hinunter geht.

Die Wildkogel-Arena ist nicht nur ein Eldorado für Wanderfreunde, sondern auch für passionierte Mountainbiker. Beim Bike & Hike erkundet man die idyllischen Nationalparktäler und wechselt

nahtlos zum aussichtsreichen Wandern. Die perfekte Kombination aus sportlicher Aktivität und Naturgenuss. Die Nationalpark SommerCard ist der Türöffner für einen rundum gelungenen Sommerurlaub. Die Karte ist bei 180 Beherbergungsbetrieben aller Kategorien in Neukirchen und Bramberg im Übernachtungspreis inkludiert und ermöglicht täglich freien Eintritt zu zahlreichen Attraktionen und Fahrten wie z. B. mit den Bergbahnen Wildkogel, Wander- und

Tälertaxis, Öffis, uvm... Mit der tipps2go-App erhalten Sie aktuelle Informationen zu Bergbahnen, Wanderwegen, Veranstaltungen und gastronomischen Angeboten der Wildkogel-Arena.



## Information & Kontakt

TVB Neukirchen & Bramberg  
T. +43 (0) 720 710 730  
[www.wildkogel-arena.at](http://www.wildkogel-arena.at)





## WANDERTIPPS

### Panorama- und Rutschenweg 9,0 km | ca. 3,5 Std. | 1.234 Hm ~

Der Panoramaweg sorgt von der Bergstation bis zur Mittelstation der Wildkogelbahn für atemberaubende Perspektiven auf die höchsten Berge des Nationalpark Hohe Tauern. An der Mittelstation wartet das große Highlight: Auf dem Rutschenweg trifft man auf zehn Edstahlrutschen mit 22 bis 53 Metern Länge. Über den neuen „Toni Adlerweg“ gelangen große und kleine Wanderer wieder zurück nach Neukirchen.

### Smaragdweg Habachtal 7,3 km | ca. 2,5 Std. | 515 Hm

Das Habachtal ist vor allem aufgrund des – in Europa einzigartigen – Smaragdorkommens und des Mineralienreichtums weltbekannt. Entdecken Sie auf dem familienfreundlichen Smaragdweg spielerisch die spannende Welt der Mineralogie und Geologie. Ein besonderes Abenteuer erwartet Sie außerdem bei einer geführten Smaragdschürf-Exkursion: Mehrmals wöchentlich können Sie dort selbst auf Schatzsuche gehen.

## HÜTTEN UND ALMEN

### Trattenbachtal

- 18 Sonntagalm 1.650 m**  
Johann Bräuer, T. +43 680/1215996

### Dürnbachtal

- 19 Steiner-Hinteralm 1.712 m**  
Familie Wanger, T. +43 664/5438970

- 20 Steineralm 1.595 m**  
Martin Wanger, T. +43 664/9163779, [www.steineralm.at](http://www.steineralm.at)

### Höhenwandergebiet Wildkogel

- 21 Bergeralm 1.742 m**  
Eva Vorderegger, T. +43 664/3884086

- 22 Aussichts-Bergrestaurant 2.100 m,**  
Yvonne Hölber, T. +43 6565/640534,  
[www.bergbahnen-wildkogel.at](http://www.bergbahnen-wildkogel.at)

- 23 Wildkogelhaus 2.005 m**  
Familie Fankhauser, T. +43 664/2327009,  
[www.wildkogelhaus.at](http://www.wildkogelhaus.at)

- 24 Vierlauchenhütte 1.624 m**  
Familie Grössig, T. +43 664/3883849, [www.vierlauchen.at](http://www.vierlauchen.at)

## Höhenwandergebiet Wildkogel

- 25 Wildkogelalm 2.100 m**  
Daniela Sendlhofer,  
T. +43 664/3853653,  
[www.wildkogelalm.at](http://www.wildkogelalm.at)
- 26 Geisl Hochalm 1.904 m**  
Josef Wöhrer,  
T. +43 6565/6641,  
[www.geislhof.com](http://www.geislhof.com)

## Mühlbachtal

- 27 Baumgartenalm 1.402 m**  
Michelle Bacher,  
T. +43 664/3658011

## Untersulzbachtal

- 28 Stockeralm 1.280 m**  
Gotthard & Christina Kaiser,  
T. +43 664/3808452
- 29 Finkalm 1.395 m**  
Katharina & Sepp Mair  
T. +43 664/3943958,  
T. +43 664/5147611,  
[www.finkalm.at](http://www.finkalm.at)

## Obersulzbachtal

- 30 Kampriesenalm 1.415 m**  
Familie Blaickner,  
T. +43 676/9378271
- 31 Berndlalm 1.514 m**  
Familie Hofer,  
T. +43 664/9166718,  
[www.berndlalm.at](http://www.berndlalm.at)
- 32 Postalm 1.699 m**  
Familie Pichler,  
T. +43 664/1116520,  
[www.postalm-energie.at](http://www.postalm-energie.at)
- 33 Kürsingerhütte 2.558 m**  
Siegfried Karl,  
T. +43 720/920444,  
[www.kuersinger.at](http://www.kuersinger.at)

## Schattberg Neukirchen

- 34 Wildalm 1.694 m**  
Alpinus Verein,  
[wildalm@alpinus-verein.at](mailto:wildalm@alpinus-verein.at),  
[www.alpinus-verein.at](http://www.alpinus-verein.at)



Weg zur Kürsinger Hütte im Obersulzbachtal

## Habachtal

- 35 Enzianhütte 1.312 m**  
Familie Blaikner,  
T. +43 664/4645960,  
[www.huettenuurlaub-bramberg.com](http://www.huettenuurlaub-bramberg.com)
- 36 Gasthof Alpenrose 1.384 m**  
Familie Egger,  
T. +43 664/9168022,  
[www.alpenrose-habachtal.at](http://www.alpenrose-habachtal.at)
- 37 Alte Moa-Alm 1.410 m**  
Familie Hollaus,  
T. +43 677/64793212,
- 38 Neue Thüringer Hütte 2.240 m**  
Barbara Weiß und  
Harald Anders,  
T. +43 664/4273214,  
[www.neuethueringerhuette.at](http://www.neuethueringerhuette.at)

„Das Wildnisgebiet Sulzbachtäler mit mehr als 6.700 Hektar ist eines der Nationalpark-Highlights.“





# MITTERSILL HOLLERSBACH STUHLFELDEN

In Mittersill, Hollersbach und Stuhlfelden hat man in den warmen Jahreszeiten die Qual der Wahl aus über 60 verschiedenen Wanderwegen und Themenwegen. Mit dem Top 10-Wanderguide als Orientierungshilfe fällt auch das Aussuchen der jähr-

lichen Route gar nicht schwer. Wer am Abend in der Unterkunft mit neu gewonnenem Pinzgau-Wissen auftrumpfen möchte, der ist bei unseren lokalen Bergführern richtig aufgehoben. Die schönsten Plätze zum Jausnen sind nämlich genauso wenig

auf Google Maps zu finden, wie die Begeisterung fürs Wandern. Fachwissen aneignen macht sowieso mehr Spaß mit Blick auf die Alpen als auf den Bildschirm. Natürlich können die Routen auch auf eigene Faust (oder Fuß) erkundet werden. Genauso lohnt sich ein Blick in den Top 10-Wanderguide. Passend zu seinem Titel als Hausberg von Mittersill hat sich der Pihapper (2.513 m) so auch gleich die erste Seite gesichert. Er ist schon fast ein Muss für jeden erfahrenen Wanderer

im Oberpinzgau. Das Gute am Wandern ist, es muss nicht immer ein Gipfel sein. Wer sich als Ziel eine der zahlreichen Hütten setzt, kann sich dennoch auf seine Belohnung freuen. Das Bild einer guten Brettljause bringt fast so viele Likes wie die Aussicht über die Berggipfel.

## Information & Kontakt

Mittersill plus Tourismus  
T. +43 (0) 6562 4292  
[www.mittersill.info](http://www.mittersill.info)



## WANDERTIPPS

### **Bachlehrweg Hollersbachtal** **12 km | 3,5 Std. | 250 Hm**

Der familienfreundliche Themenweg, der entlang dem Hollersbach verläuft, thematisiert das Leben am und im Bergbach. Ausgehend vom malerischen Kräutert- und Kunstdorf Hollersbach geht es zuerst zum kleinen Stausee am Taleingang vom Hollersbachtal. Hier lässt man sein Auto stehen und macht sich zu Fuß auf den Weg, der dicht entlang des Bergbaches oder entlang von

idyllischer Landschaft am Talboden des Hollersbachtals führt. Auf interessanten Schautafeln entlang des Weges können Tiere und Pflanzen des Lebensraums „Bach“ entdeckt werden. Am Talchluss wartet die Senninger Alm für einen Einkehrschwung. Hier stärkt man sich an einer Brettljause direkt von der Alm, genießt ein Omelett mit frisch gemahlenen Pfifferlingen oder Heidelbeeren oder man schlemmt ein Rehragout aus eigener Jagd.

## HÜTTEN UND ALMEN

### Mittersill/Kitzbüheler Alpen

- 01 Panorama Alm 1.949 m**  
Fam. Neureiter, T. + 43 664/3306409, [www.panoramaalm.net](http://www.panoramaalm.net)
- 02 Pinzgablick 1.873 m**  
Fam. Lemberger, T. +43 664/2513101, [www.pinzgablick.at](http://www.pinzgablick.at)

### Hollersbachtal

- 03 Senningeralm 1.230 m**  
Fam. Holzer, T. +43 664/4561380, [www.alm-huette.at](http://www.alm-huette.at)
- 04 Neue Fürtherhütte 2.201 m**  
Roland Schett, T. +43 720/5002620, [www.fuerther-huette.at](http://www.fuerther-huette.at)

### Mittersill/Felbertal

- 05 Meilingeralm 1.300 m**  
Vitus Hochfilzer, T. +43 664/73832877, [vitus.hochfilzer@aon.at](mailto:vitus.hochfilzer@aon.at)
- 06 Jst. Gamsblickhütte 1.324 m**  
Jowo Jakovljevic, T. +43 660/8319121
- 07 St. Pöltner Hütte 2.481 m**  
Reinhold Hofmann, T. +43 6562/6265, [alpenverein.at/stpoeltnerhuette](http://alpenverein.at/stpoeltnerhuette)

### Stuhlfelden/Pinzgauer Grasberge

- 08 Bürglhütte 1.699 m**  
Familie Voithofer, T. +43 664/9127898, oder +43 676/9439141, [www.almgasthaus.de/buergluhuette](http://www.almgasthaus.de/buergluhuette)





# UTTENDORF WEISSEE

Uttendorf/Weißsee ist das ideale Ziel für Wanderliebhaber, die eine perfekte Verbindung aus Natur, Kultur und Aktivitäten suchen. Eingebettet im Nationalpark Hohe Tauern ist Uttendorf der optimale Ausgangspunkt für unvergessliche Wandertouren. Von entspannten Spaziergängen über faszinierenden Themen- und Wanderwegen bis hin

zu anspruchsvollen Berg- und Klettertouren – hier erleben Sie die Vielfalt der österreichischen Alpen hautnah. Die Weißsee Gletscherwelt ist ein Magnet für Bergliebhaber – mit mehr als 40 Kilometern markierter Wanderwege bis fast 3.000 Meter Höhe, mit interessanten Gletscherwegen, Klettersteigen und Alpenüberquerungen.

Eine historische Reise erwartet Sie im Keltendorf am Stoanabichl, erreichbar über den familienfreundlichen Schmetterlingslehrweg. Erleben Sie die faszinierende Lebensweise der Kelten und tauchen Sie ein in vergangene Zeiten.

Der gemütliche Tauernradweg entlang der Salzach sowie anspruchsvolle Mountainbiketouren bieten zahlreiche Möglichkeiten, die Gegend auf zwei Rädern zu erkunden. Nach erlebnis-

reichen Touren lädt der Badesee in Uttendorf zur Erfrischung ein. Liegewiesen, kinderfreundliche Spielplätze und Attraktionen wie die Riesen-Wasserrutsche, das Wassertrampolin und der schwimmende Kletter-Eisberg machen den See zu einem beliebten Ziel für Familien.

## **Information & Kontakt**

TVB Uttendorf/Weißsee  
T. +43 (0) 664 111 7715  
[www.uttendorf.com](http://www.uttendorf.com)



## WANDERTIPPS

### Uttendorfer Hochsonnbergalm 8,8 km | 3,5-4,5 Std. | 1.150 Hm

Erlebnisreiche Wanderung mit beeindruckendem Bergpanorama und Einkehrmöglichkeit. Ausgehend vom Uttendorfer Ortszentrum führt die Tour entlang des Schmetterlingslehrweges bis zum Alpengasthof Liebenberg. Von dort erstreckt sich ein gut beschilter Forstweg bis zur uralten Hochsonnbergalm.

### Gletscherlehrweg Sonnblickkees 4,6 km | 2-2,5 Std. | 250 Hm

Der Gletscherweg, ein wunderschönes Hochgebirgs Panorama mit 22 Gipfeln, davon 12 über 3.000 m, führt unmittelbar an den Fuß des beeindruckenden Uttendorfer Sonnblickkees. Der Weg beginnt beim Berghotel Rudolfshütte in der Weißsee Gletscherwelt und ist mit spannenden Infotafeln ausgestattet.

## HÜTTEN UND ALMEN

### Pinzgauer Grasberge

- 09 Manitzkarhütte 1.800 m**  
Sepp Wurzer, T. +43 664/3767514,  
[www.uttendorf.com/de/sommer/almen\\_huetten](http://www.uttendorf.com/de/sommer/almen_huetten)
- 10 Hochsonnbergalm Uttendorf 1.900 m**  
TVB Uttendorf/Weißsee, T. +43 664/1117715,  
[www.uttendorf.com/de/sommer/almen\\_huetten](http://www.uttendorf.com/de/sommer/almen_huetten)

### Weitere Hütten in Uttendorf

- 11 Alpengasthof Liebenberg 1.070 m**  
Matthias Altenberger, T. +43 6563/8383,  
[www.uttendorf.com/de/sommer/almen\\_huetten](http://www.uttendorf.com/de/sommer/almen_huetten)
- 12 Dürsteinalm 1.500 m**  
Theresia Bacher, T. +43 664/9535101, [www.uttendorf.com/de/sommer/almen\\_huetten](http://www.uttendorf.com/de/sommer/almen_huetten) (nicht bewirtschaftet, nur auf Anfrage)

### Stubachtal

- 13 Alpengasthof Paletti 1.482 m**  
Michaela Ten Hagen, T. +43 664/1970669,  
[www.uttendorf.com/de/sommer/almen\\_huetten](http://www.uttendorf.com/de/sommer/almen_huetten)
- 14 Mittelstation Grünsee 1.780 m**  
Milan Klimovic, T. +43 664/4326599,  
[www.uttendorf.com/de/sommer/almen\\_huetten](http://www.uttendorf.com/de/sommer/almen_huetten)
- 15 Rudolfshütte 2.315 m**  
Berghotel Rudolfshütte GmbH, T. +43 6563/8221,  
[www.uttendorf.com/de/sommer/almen\\_huetten](http://www.uttendorf.com/de/sommer/almen_huetten)





# PIESENDORF NIEDERNSILL

Auf der Sonnenseite zwischen Zell am See-Kaprun liegen die Wanderdörfer Piesendorf und Niedersill – ein wahres Wanderelorado, das die sanften Kitzbüheler Alpen mit den majestätischen Hohen Tauern vereint. Hier thronen sanfte Grasberge gegenüber markanten Gipfeln, während gepflegte Bergwiesen von Hin-

gabe und Tradition erzählen. Die von „Österreichs Wanderdörfer“ zertifizierten Orte bieten Wandern in 3 Dimensionen – vom flachen Salzachtalboden bis zu den beeindruckenden Bergspitzen und offenbaren einzigartige Schätze. Entlang der Touren entdeckst du geheime Ruheoasen mit ergonomisch geformten

Tauernliegen, saftige Almböden, bunte Bergwälder und wilde Natur, umgeben von faszinierendem Panorama.

Tanke Energie und vertiefe deine Verbindung zur Natur an kraftvollen Plätzen wie dem keltischen Kraftplatz am Naglköpfl. Ein Ort mit Geschichte, an dem einst unsere Keltenfee „Isonta“ lebte und die Magie vergangener Zeiten noch spürbar ist. Tauche ein und entdecke die Schätze

von Piesendorf Niedersill auf Schritt und Tritt, während du eine Brise dessen genießt, was wir im Überfluss haben: Stressfreie, frische Bergluft, die deine Sinne erfrischt und dein Wandererlebnis bereichert.

## **Information & Kontakt**

TVB Piesendorf Niedersill  
T. +43 (0)6549/7239  
[www.piesendorf-niedersill.at](http://www.piesendorf-niedersill.at)



## WANDERTIPPS

### Hacklsee in Niedersill

Begib dich auf eine Wanderung voller unvergesslicher Momente. Während der ca. 1.500 Höhenmeter eröffnen sich zahlreiche atemberaubende Ausblicke, die dich Schritt für Schritt dem idyllischen Hacklsee näherbringen. Dort angekommen, umgibt dich die beruhigende Schönheit dieses malerischen Bergsees. Ein Ort der Ruhe und Erholung, um die Naturlandschaft zu genießen.

### Gernkogel in Piesendorf

Für erfahrene Wanderer ist der Gernkogel eine imposante Gipfelwanderung in den Kitzbüheler Alpen. Diese Tagestour durch bezaubernde Almen bietet stets schöne Ausblicke. Über der Baumgrenze behältst du die majestätischen 3000er der Hohen Tauern im Blick, während du zum Gipfel aufsteigst. Dort erwartet dich ein 360°-Panorama der eindrucksvollen Berglandschaft.

## HÜTTEN UND ALMEN

### Niedersill

16

#### Katzsteinalm 1.529 m

Familie Kaltenhauser, T. +43 664/9187419

17

#### Schaunbergalm 1.519 m

Familie Foidl, T. +43 6547/7604

18

#### Jausenstation Burgeck 919 m

Familie Buchner, T. +43 6548/8340, [www.burgeck.at](http://www.burgeck.at) (auf Anfrage)

### Piesendorf

19

#### Pinzgauer Hütte 1.704 m

Harald Bernsteiner, T. +43 6549/7861, [www.pinzgauer-huette.at](http://www.pinzgauer-huette.at)

20

#### Hochsonnbergalm 1.841 m

Leithner Tanja, T. +43 660/6565234, [tanjaleithner@gmx.at](mailto:tanjaleithner@gmx.at)

21

#### Unterbergalm 1.570 m

Marietta Schiller, T. +43 680/1286825, [marietta.schiller@gmx.at](mailto:marietta.schiller@gmx.at)





# ZELL AM SEE KAPRUN

Schneeglitzernde Gipfel und dichte Wälder, blühende Wiesen und ein glasklarer See – die Region Zell am See-Kaprun fasziniert Naturfans, die Berge am liebsten zu Fuß erobern. Im Zentrum des alpinen Abenteuers stehen der Kitzsteinhorn Gletscher, der Maiskogel und die Schmittenhöhe. Insgesamt führen rund 400 Kilometer bestens ausgeschilderte

Wanderwege durch die Bergwelt zwischen den Pinzgauer Grasbergen und den Hohen Tauern. Bei jeder Wanderung mit dabei: die Zell am See-Kaprun App. Mit ihren zahlreichen Funktionen ist sie ein unverzichtbarer Urlaubsbegleiter und interaktiver Routenplaner. Sie enthält alle wichtigen Live-Informationen zu Wetter, Lift- und Öffnungszeiten sowie vieles mehr

Die schönsten Wandertouren auf drei Bergen. Als gemütlicher Familienberg lockt der Maiskogel mit vielen leichten Wanderwegen. Wer gute Kondition und Trittsicherheit mitbringt, kann von dort über den Alexander-Enzinger-Weg zum Kitzsteinhorn wandern. Die MK Maiskogelbahn Seilbahn bietet direkt vom Ort Kaprun den bequemen Einstieg zu den orts-nahen Wanderwegen. Speziell für Familien und Naturgenießer eignet sich die Maiskogel Hüttenrunde. Die leichte Hütten- und Almenwanderung ist zum Teil so-

gar mit Kinderwagen begehbar. Viel Abwechslung bieten auch die überwiegend leicht begehbaren Wege auf der Schmittenhöhe: Der Sisi-Rundweg führt in einer halben Stunde bequem einmal um den Gipfel. Entlang der Höhenpromenade laden Schautafeln, Holzfiguren und frische Bergkräuter zum Entdecken ein.

## Information & Kontakt

Zell am See-Kaprun Tourismus  
T. +43 (0) 6542 770  
[www.zellamsee-kaprun.com](http://www.zellamsee-kaprun.com)



## WANDERTIPPS

### Maiskogel Hüttenrunde

Die Maiskogel Hüttenrunde in Kaprun ist eine malerische Hütten- und Almwanderung für Familien und Naturgenießer mit Start an der Maiskogel Bergstation. Entlang der Strecke laden gemütliche Hütten zum Verweilen ein. Der erste Stopp ist an der ursprünglichen Unterbergalm (1.570 m). Weiter geht es sanft ansteigend zum Aussichtspunkt beim Alpengasthof Glocknerblick (1.675 m). Der Weg führt talwärts

weiter zur Maiskogel Alm Ranch (1.545 m) mit Streichelzoo. Bevor es wieder ins Tal geht, lohnt sich noch eine letzte Einkehr in die Saulochalm (1.560 m), direkt unterhalb der Maiskogel-Bergstation. Der Weg ist gut ausgeschildert und enthält kinderwagengerechte Abschnitte. Der Rundweg führt über idyllische Almwiesen, durch mystische Wälder und bietet atemberaubende Ausblicke auf die umliegenden Gipfel der Hohen Tauern.

## HÜTTEN UND ALMEN

### Zell am See-Kaprun - Thumersbach und Hundstein

- |    |   |
|----|---|
| 01 | <b>Statzerhaus 2.117 m</b><br>T. +43 6542/74438, +43 664/6571699  |
| 02 | <b>Enzianhütte 1.300 m</b><br>T. +43 664/7355853, <a href="http://www.berggasthof-zellamsee.at">www.berggasthof-zellamsee.at</a>      |
| 03 | <b>Tödlingalm 1.800 m</b><br>T. +43 664/5285354   |
| 04 | <b>Schützingalm 1.655 m</b><br>T. +43 664/2812492   |
| 05 | <b>Berggasthof Mitterberghof 1.200 m</b><br>T. +43 6542/72493, <a href="http://www.gasthof-zellamsee.at">www.gasthof-zellamsee.at</a> |

### Zell am See-Kaprun - Schmittenhöhe

- |    |   |
|----|---|
| 06 | <b>Jst. Pfefferbauer 900 m</b><br>T. +43 6542/73450, <a href="http://www.pfefferbauer.com">www.pfefferbauer.com</a>                   |
| 07 | <b>Schmiedhofalm 1.720 m</b><br>T. +43 664/1826290, <a href="http://www.schmiedhofalm.at">www.schmiedhofalm.at</a>                    |
| 08 | <b>Bergrestaurant Jaga-Alm 1.200 m</b><br>T. +43 6542/72969, <a href="http://www.jaga-alm.at">www.jaga-alm.at</a>                     |
| 09 | <b>Berghotel Blaickner's Sonnalalm 1.400 m</b><br>T. +43 6542/73262, <a href="http://www.hotelsonnalalm.at">www.hotelsonnalalm.at</a> |



## Zell am See-Kaprun Schmittenhöhe

10	<b>Bergrestaurant Sonnkogel 1.835 m</b> <a href="http://www.schmitten.at">www.schmitten.at</a>
11	<b>Eder Hütte 1.800 m</b> T. +43 6542/53175, <a href="http://www.eder-huette.at">www.eder-huette.at</a>
12	<b>Kettingalm 1.760 m</b> T. +43 664/5357223, <a href="http://www.kettingalm.at">www.kettingalm.at</a>
13	<b>Hochzeller Alm 1.960 m</b> T. +43 664/3410450
14	<b>Berghotel Schmittenhöhe 2.000 m</b> , T. +43 6542/72489, <a href="http://www.schmitten.at">www.schmitten.at</a>
15	<b>Bergrestaurant Glockneralm 1.589 m</b> , T. +43 664/2083890, <a href="http://www.glockneralm.at">www.glockneralm.at</a>
16	<b>AreitLounge 1.400 m</b> T. +43 6542/57177, <a href="http://www.schmitten.at">www.schmitten.at</a>
17	<b>Schoberalm - Aussichtsgasthaus 1.100 m</b> T. +43 6542/55777, <a href="http://www.schober-alm.at">www.schober-alm.at</a>
18	<b>Ebenbergalm 996 m</b> T. +43 699/11552241

## Zell am See-Kaprun Maiskogel und Kaprunertal

19	<b>Klammseestüberl 850 m</b> T. +43 660/9092434 <a href="http://www.verbund.com/kaprun">www.verbund.com/kaprun</a>
20	<b>Almwirtschaft Schneckenreith 920 m</b> T. +43 664/5126999
21	<b>Berggasthof Stangerbauer 1.100 m</b> T. +43 6547/8804
22	<b>Jausenstation Unteraigen 860 m</b> , T. +43 6547/7277 oder T. +43 664/5108209
23	<b>Zaglgut 1.000 m</b> T. +43 6547/70200, <a href="http://www.zaglgut.at">www.zaglgut.at</a>
24	<b>Maiskogel Alm Ranch 1.545 m</b> , T. +43 676/5275740, <a href="http://www.maiskogelalm.at">www.maiskogelalm.at</a>
25	<b>Saulochalm 1.570 m</b> T. +43 699/17219108, <a href="http://www.saulochalm.at">www.saulochalm.at</a>
26	<b>Glocknerblick 1.675 m</b> T. +43 664/8206000, <a href="http://www.glocknerblick-kaprun.at">www.glocknerblick-kaprun.at</a>
27	<b>Ederalm 1.420 m</b> T. +43 664/3918577 oder +43 664/3918727



## Zell am See-Kaprun Kaprunertal und Kitzsteinhorn

28	<b>Salzburger Hütte 1.860 m</b> T. +43 6549/7349 oder +43 664/3734587, <a href="http://www.salzburger-huette.at">www.salzburger-huette.at</a>
29	<b>Krefelder Hütte 2.295 m</b> T. +43 664/5444726, <a href="http://www.krefelderhuette.at">www.krefelderhuette.at</a>
30	<b>Häuslalm 1.976 m</b> T. +43 6547 8294, <a href="http://www.haeuslhof.at">www.haeuslhof.at</a>
31	<b>Alpincenter 2.452 m</b> T. +43 6547/8621, <a href="http://www.kitzsteinhorn.at">www.kitzsteinhorn.at</a>
32	<b>Kitzsteinhorn Gipfelrestaurant 3.029 m</b> T. +43 6547/8621, <a href="http://www.kitzsteinhorn.at">www.kitzsteinhorn.at</a>

## Zell am See-Kaprun Kesselfall und Mooserboden

33	<b>Fürthermoaralm 1.803 m</b> T. +43 650/4246861, <a href="http://www.fuerthermoar.at">www.fuerthermoar.at</a>
34	<b>Bergrestaurant Mooserboden 2.040 m</b> T. +43 660/9092434, <a href="http://www.verbund.com/kaprun">www.verbund.com/kaprun</a>
35	<b>Kesselfall Alpenhaus 1.068 m</b> T. +43 660/3522242, <a href="http://www.kesselfall.at">www.kesselfall.at</a>
36	<b>Heinrich Schwaiger Haus 2.802 m</b> T. +43 664/6565555, <a href="http://www.heinrich-schwaiger-haus.at">www.heinrich-schwaiger-haus.at</a>



# BRUCK FUSCH GROSSGLOCKNER

... den idyllischen Urlaubsorten, mittendrin im SalzburgerLand. Erkunden Sie mit Ihrer Familie unsere einzigartige Region, fernab vom Massentourismus und entdecken Sie kristallklare und türkisblaue Bergseen, üppige und dichte Wälder und steile Felsenhänge. Mitten in den Hohen Tauern gelegen, bieten Bruck und

Fusch ein buntes und abwechslungsreiches Wanderprogramm in allen Schwierigkeitsgraden. Während gemütliche Spazier- und Themenwege Familien begeistern, können ambitionierte Alpinisten ihre Kondition und Ausdauer auf den zahlreichen 3.000ern unter Beweis stellen. Aber was wäre eine schöne

Wanderung ohne unseren urigen Almen und Berghütten? Kein Wort der Welt kann das Gefühl beschreiben, das man verspürt, wenn nach einer anstrengenden und schweißtreibenden Wanderung endlich die Almhütte am Horizont auftaucht.

Selbst wenn die kleinen Trinkpausen an den sprudelnden, kristallklaren Bächen den ersten Durst gestillt haben, der kühle Radler, die regionalen, hausge-

machten Spezialitäten und der Panoramablick machen die Wanderung erst zu dem, was sie ist. Kehren Sie ein und genießen Sie Ihre wohlverdiente Pause in vollen Zügen. Für begeisterte Radfahrer stehen zahlreiche Radwege zur Verfügung.

## **Information & Kontakt**

*Bruck Fusch | Großglockner*  
T. +43 (0) 6545 7295  
[www.bruck-fusch.at](http://www.bruck-fusch.at)





## WANDERTIPPS

### Natur-Erlebnisweg Käfertal 6 km | 1,5 Stunden | 153 Hm

Der Natur-Erlebnisweg Käfertal erschließt eines der schönsten und imposantesten Täler der Alpen. Auf über 1100m Seehöhe leben über 300 Käfersorten, fast 200 Großschmetterlingsarten und viele Wildtiere. Die Wanderung führt bequem durch das Tal und ist auch mit einem Kinderwagen gut zu bewältigen. Vom Parkplatz Fer-

leiten führt eine Schotterstraße flach durch die vielseitige Almlandschaft des Käfertals. An verschiedenen Stationen und Schautafeln werden die Besonderheiten dieses Tales nahegebracht. Höhepunkte sind der Wasserspielplatz mit Seilfähre und eine Kneippanlage. Außerdem können Kinder mit dem Lucky's Stempelpass mehr über die Flora und Fauna im Käfertal und den Hohen Tauern lernen.

## HÜTTEN UND ALMEN

### Bruck

37	<b>Toralm 1.776 m</b> Fam. Mayr, T. + 43 660/4590703, instagram.com/toralm1780
38	<b>Moosalm - Adamhütte 1.533 m</b> Markus Hackl, T. +43 677/62490764, www. moosalm-adamhuette.com
39	<b>Berggast. Kohlschnait 897 m</b> Fam. Eder, T. +43 6545/6112, www.kohlschnait.at

### Fuschertal

40	<b>Ponyhofalm 1.400 m</b> Familie Blaickner-Hollaus, T. +43 6546/681, www.feriendorf-ponyhof.com
41	<b>Jst. Bad Fusch Grill &amp; Craft 1.188 m</b> , Andy Rose & Jonnie Tash, T. +43 660/6489499, www.bruck-fusch.at
42	<b>Gleiwitzer Hütte 2.176 m</b> Antje Böttcher, T. +43 664/9294989, www.gleiwitzerhuette.at

### Ferleitentail

43	<b>Oberstattalm 1.200 m</b> Familie Embacher, T. +43 699/18164406, h.embacher@gmx.at
44	<b>Trauneralm 1.522 m</b> Familie Mayr, T. +43 6545/ 7458, www.lukashansl.at
45	<b>Edelweißhütte 2.571 m</b> Kurt Lederer, T. +43 6545/7425, www.edelweisspitze.at
46	<b>Schwarzenberghütte 2.267 m</b> Alpenverein Gebirgsverein T. +43 680/3064319, www.alpenverein.at/ schwarzenberghuette
47	<b>Gruberschartenbiwak 3.100 m</b> Alpenverein Gebirgsverein, T. +43 01/4052657, www.alpenverein.at/ gruberschartenbiwak
48	<b>Oberwalderhütte 2.973 m</b> Bernd Josef Fürhapter, T. +43 4824/2546, www.alpen- verein.at/oberwalderhuette



# TAXENBACH

Am Anfang des Raurisertales präsentiert sich das verträumte Taxenbach als wahres Paradies für Naturfreunde. Eingebettet in die umwerfende Bergwelt, bietet der Ort eine atemberaubende Kulisse für unvergessliche Erlebnisse. Ein absolutes Highlight in Taxenbach ist die faszinierende Kitzlochklamm. Dieses Naturwunder beeindruckt mit tosendem Was-

ser und imposanten Felsformationen. Eine Wanderung entlang der gut ausgebauten Wege mit der Aussichtsplattform „Klammauge“ ermöglicht Besuchern, die beeindruckende Kraft der Natur hautnah zu erleben. Auch Kletterbegeisterte kommen hier voll auf ihre Kosten. Die Klettersteige, mit verschiedenen Schwierigkeitsgraden, führen an

den zerklüfteten Felsformationen entlang und bieten ein Bergerlebnis der besonderen Art.

Taxenbach lädt zu Wanderungen mit besonders schönen Bergpanoramen ein. Von hier aus kann man mehrere Gipfel, wie zum Beispiel den Hundstein oder den Klingspitz erreichen, welche mit atemberaubenden Ausblicken auf die höher gelegenen Berge, wie den Großglockner, das Kitzsteinhorn, den Hochkönig, das Wies-

bachhorn oder den Sonnblick belohnt werden. In der eigenen Kultur verwurzelt, teilen die Einheimischen ihre Traditionen gerne mit den Gästen. Alte Handwerkskünste prägen das Bild und die regionale Kulinarik verspricht unverfälschten Genuss.

## Information & Kontakt

Tourismusverband Taxenbach  
T. +43 (0) 6543 5252  
[www.taxenbach.at](http://www.taxenbach.at)





## WANDERTIPPS

### Kitzlochklamm-Rundweg 1,5 km | 1 – 1,5 Stunden

Der Rundweg durch die Kitzlochklamm bietet ein einzigartiges Naturschauspiel mit idyllischen Buchten, hoch aufragenden zerklüfteten Felswänden, spektakulären Brücken und spannenden Ausblicken vom Klammauge, der Aussichtsplattform. Die Tour kann auch erweitert werden bis zur Wahlfahrtskapelle Maria Elend in Embach (Gehzeit ca. 3 – 4 Std.).

### Rieser Aste – Pfarrachhöhe 12,79 km | 4 – 5 Std. | 850 Hm

Starten Sie am Taxberg, vorbei an der Rieser Aste. Dort beginnt der Aufstieg über die Grasberge bis zur Pfarrachhöhe, weithin sichtbar sind von hier aus bereits die 3 Kreuze, mit einem einzigartigen Ausblick auf die höheren Gipfel der Hohen Tauern. Auf dem Rückweg gönnen Sie sich eine wohlverdiente Stärkung bei der Rieser Aste.

## HÜTTEN UND ALMEN

### Taxenbach - Pinzgauer Grasberge

- |           |   |
|-----------|---|
| <b>01</b> | <b>Rieser Aste 1.420 m</b><br>Rosemarie & Alois Hutter, T. +43 664/9994851,<br><a href="http://www.rieser-aste.com">www.rieser-aste.com</a> |
| <b>04</b> | <b>Hochkaseralm 1.700 m</b><br>Familie Albert Schauppper, T. +43 664/2609601,<br><a href="http://www.taxenbach.at">www.taxenbach.at</a>     |
| <b>03</b> | <b>Gasthof Ziegelhütte 1.100 m</b><br>Gschwandtnerberg 81, T. +43 664/78089933<br><a href="http://www.taxenbach.at">www.taxenbach.at</a>    |



**” Unberührte Natur, alte Handwerkskünste und regionale Kulinarik prägen den Nationalpark-Ort.**



# RAURISERTAL

Das 30 km lange Raurisertal ist ein wahrer Geheimtipp für Wanderer und bietet Naturliebhabern nahezu alles, was den 1.800 km<sup>2</sup> großen Nationalpark Hohe Tauern so einzigartig macht. Ein 295 km langes Wanderwegenetz, die Vielfalt der Natur, sowie die einzigartige Geschichte kann im Raurisertal in fünf ganz unterschiedlichen Tälern er-

lebt werden. Das Hüttwinkltal, das Seidlwinkltal, das Krumltal, das Gaisbachtal und das Forsterbachtal erzählen faszinierende Geschichten – von Gold und Greifvögeln, Wasser-, Natur- und Wandererlebnissen bis hin zu den mächtigen Dreitausendern wie z.B. den Hohen Sonnblick mit dem bekannten Sonnblick Observatorium. In den Sommer-

monaten sind rund 30 Almen, Berghütten und Alpengasthöfe bewirtschaftet, die Wanderer mit echter Gastfreundschaft und Rauriser-Schmankerln willkommen heißen.

Mit den Rauriser Hochalmbahnen gelangen große und kleine Naturliebhaber „kinderleicht“ auf den Erlebnisberg Hochalm. Ein Muss ist der Besuch der Hochalm-Greifvogelwarte, wo zweimal täglich Flugvorführungen statt-

finden. Auch als „Tal der Quellen“ bekannt, können sich müde Wanderer an 300 natürlichen Quellen, Wasserfällen, Brunnen und Gebirgsbächen erfrischen. Das Raurisertal – 5 Seitentäler und jede Menge zu entdecken!

**Information & Kontakt**  
 Tourismusverband Rauris  
 T. +43 (0) 6544 200 22  
[www.raurisertal.at](http://www.raurisertal.at)





## WANDERTIPPS

### Krumltal – Das Tal der Geier

**5,6 km | ca. 2 Stunden | 414 hm**

1986 wurden die Bartgeier im wilden, unberührten Rauriser Krumltal wieder angesiedelt. Seither lassen sich diese mächtigen Greifvögel und ihre Artgenossen - Gänsegeier und Steinadler - mit etwas Glück hier in freier Wildbahn beobachten. Beim Almgasthaus Lechnerhäusl im Hüttwinkltal beginnt der leicht ansteigende Forstweg ins Krumltal, vorbei an der Ka-

samandl Quelle bis zur bewirtschafteten Bräualm. Von Juni bis September finden auch wöchentliche Nationalpark Exkursionen mit einem Nationalpark Ranger ins „Tal der Geier“ statt. Auf dem Lehrpfad „Könige der Lüfte“ erfahren Sie auch mittels Schautafeln viel Interessantes über die imposanten Greifvögel, die hier zwischen Wasserfällen, Felsblöcken und Almweiden einen idealen Lebensraum gefunden haben (Wanderweg Nr. 21).

## HÜTTEN UND ALMEN

### Raurisertal - Rauris und Wörth

- |    |   |
|----|---|
| 03 | <b>Kreuzbodenhütte 1.290 m</b><br>Matthias Sommerer, T. +43 6544/6496, <a href="http://www.kreuzbodenhuette.at">www.kreuzbodenhuette.at</a> |
| 04 | <b>Heimalm 1.480 m</b><br>T. +43 664/1121358, <a href="mailto:office@knoedelbaron.at">office@knoedelbaron.at</a>                            |
| 05 | <b>Hochalm 1.780 m</b><br>T. +43 664/1121359, <a href="mailto:office@knoedelbaron.at">office@knoedelbaron.at</a>                            |

### Raurisertal - Bucheben und Seidlwinkltal

- |    |   |
|----|---|
| 06 | <b>Steinbockalm 1.402 m</b><br>Familie Lemberger, T. +43 664/3830380, <a href="mailto:m.rexeisen@a1.net">m.rexeisen@a1.net</a>  |
| 07 | <b>Steinalm 1.178 m</b><br>Karl Steger, T. +43 664/1442242  |
| 08 | <b>Feldereralm 1.701 m</b><br>Familie Jenerwein, T. +43 676/9524151, <a href="mailto:burglehen.jenerwein@sbj.at">burglehen.jenerwein@sbj.at</a>                                   |
| 09 | <b>Gollehenalm 1.286 m</b><br>Familie Grießner, T. +43 664/2266236, <a href="http://www.gollehenhof.at/die-gollehenalm/">www.gollehenhof.at/die-gollehenalm/</a>                  |
| 10 | <b>Palfner Alm 1.330 m</b><br>Familie Wölfler, T. +43 664/5236863, <a href="http://www.palfnerhof.at/palfner-alm-seidlwinkltal/">www.palfnerhof.at/palfner-alm-seidlwinkltal/</a> |

## Raurisertal - Bucheben und Seidlwinkltal

11	<b>Rauriser Tauernhaus 1.526 m</b> Familie Eßl, T. +43 664/88867338, office@pension-theresa.at
12	<b>Litzelhofalm 1.718 m</b> Familie Pichler, T. +43 650/8924624, info@litzelhof.com
13	<b>Bräualm 1.606 m</b> Familie Rathgeb, T. +43 650/4501040, rudolfathgeb@aon.at
14	<b>Lercheggalm 1.895 m</b> Familie Pirchner, T. +43 660/3834361, aubauer@rauris.at

## Raurisertal - Hüttwinkltal und Kolm-Saigurn

15	<b>Stanzalm 1.598 m</b> Familie Althuber, T. +43 664/9771963, info@andrelwirt.at
----	---

## Raurisertal - Hüttwinkltal und Kolm-Saigurn

16	<b>Mitterastental 1.762 m</b> Familie Schranz, T. +43 664/8967296, www.mitterastental.at
17	<b>Durchgangalm 1.742 m</b> Familie Mayr, T. +43 664/1648103, info@ganzenhubhof.at
18	<b>Gainschniggalm 1.745 m</b> Familie Ennsmann, T. +43 664/4335236, www.gainschniggalm.at
19	<b>Filzenalm 1.776 m</b> Familie Gratz, T. +43 664/1219630
20	<b>Erlehenalm 1.640 m</b> Familie Resch, T. +43 664/9364505, melliresch@hotmail.com
21	<b>Schutzhaus Neubau 2.175 m</b> Familie Maier, T. +43 664/9462937, www.schutzhaus-neubau.at



## Raurisertal - Hüttwinkltal und Kolm-Saigurn

22	<b>Rojacherhütte 2.718 m</b> Anna Enzinger, T. +43 676/3329002, www.alpenverein.at/ rojacherhuette/
23	<b>Zittelhaus Hoher Sonnblick 3.106 m</b> Alpenverein Rauris www.zittelhaus.at
24	<b>Naturfreundehaus 1.598 m</b> Hermann Maislinger, T. +43 6544/8103, www.sonnblickbasis.at

## Raurisertal - Hüttwinkltal und Kolm-Saigurn

25	<b>Ammererhof 1.630 m</b> Familie Tomasek-Mühlthaler, T. +43 6544/8112, www.ammererhof.at
26	<b>Niedersachsenhaus 2.471 m</b> Josef Langreiter und Sieglinde Rieser, T. +43 664/88192505, www.niedersachsenhaus.at

## Raurisertal - Gaisbachtal

27	<b>Karalm 1.420 m</b> Familie Langreiter, T. +43 6544/6303, www.heustadlhof.at/karalm/
----	---





# LEND EMBACH

Authentisch sein – mit der Natur, als Gastgeber und Bergdorf. So lautet unser Motto. Auf einem der sonnigsten Hochplateaus im Salzburger Land gelegen, bietet unser Bergdorf seinen Besuchern all das, was man in der Hektik des Alltages vergeblich sucht: Ruhe. Rückzug. Natur. Ob Familien oder Pärchen, Ruhesuchende oder Aktivurlauber – bei uns hat bis jetzt noch jeder Gast das

gefunden, was seinen Sommerurlaub unvergesslich macht. Aber Embach ist noch so viel mehr als nur ein Ferienort – es ist ein Gefühl! Ein Gefühl der Ursprünglichkeit. Der Abenteuerlust. Und des Verlangens nach unvergesslichen Erlebnissen in der traumhaften Natur. Dieses spezielle Embach-Gefühl möchten wir unbedingt mit dir teilen. Wir freuen uns auf dich!

## Wanderliebe

### Auf den Berg. In die Natur.

Gibt es etwas Schöneres als durch die wunderbare Natur zu wandern, die herrliche Bergluft einzusatmen und Kraft zu tanken beim Blick ins Tal.

Rund um unser Bergdorf Embach am Rande des Nationalpark Hohe Tauern ist der Wandergenuss wahrlich grenzenlos. Mit herrlich naturbelassenen Wegen und vielfältigen Touren – vom ge-

mütlichen Talspaziergang über die genussvolle Almwanderung bis hin zum Gipfelsturm – ist hier für sämtliche Vorlieben das Richtige dabei. Und Familien kommen genauso auf ihre Kosten wie echte Bergfexe.

### Information & Kontakt

TVB Lend-Embach  
T. +43 (0) 6543 7215  
[www.embach.at](http://www.embach.at)



## WANDERTIPPS

### **Embacher Berggolf Rundwanderweg | 6 km | ca. 2-3 Std.**

Die Embacher Version des beliebten Minigolfs ist ein durch und durch besonderes Erlebnis für die ganze Familie. Ausgehend vom Ortskern spielt man sich auf insgesamt sechs Kilometern quer durch die Natur. Das Besondere: Die elf liebevoll angelegten Stationen bestehen aus alten Landwirtschaftsgeräten von den

örtlichen Bauern. Und: Auf dem sonnigen Hochplateau, über das der Kurs führt, eröffnet sich immer wieder ein grandioses Bergpanorama. Auch für die verdiente Stärkung zwischendurch ist mit Einkehrmöglichkeiten auf dem Weg natürlich gesorgt. Der Embacher Berggolf Rundwanderweg ist täglich von Anfang Mai bis Ende Oktober geöffnet.

## HÜTTEN UND ALMEN

### Embach

- |    |  |
|----|--|
| 29 | <b>Kapelleralm 1.510 m</b><br>Dagmar und Christian Rudolf, T. +43 664/7802728,<br><a href="http://www.kapelleralm.at">www.kapelleralm.at</a> |
| 30 | <b>Berggasthof Pilzegg 1.115 m</b><br>T. +43 6543/7222, <a href="http://www.pilzegg.at">www.pilzegg.at</a>                                   |
| 31 | <b>Berggolfstüberl Reiterbauer 980 m</b><br>Familie Schett, T. +43 664/73482917, <a href="mailto:w.schett@aon.at">w.schett@aon.at</a>        |
| 32 | <b>Kögerlalm 1.370 m</b><br>Familie Saller, T. +43 664/4540143, +43 664/2413862,<br><a href="http://www.saller.co.at">www.saller.co.at</a>   |







# GASTEINERTAL

Gebettet in die imposante Natur der Salzburger Alpen und geformt von klaren Gebirgsgewässern, ist das Gasteinertal ein Ort, an dem sich Naturliebhaber wohlfühlen. Mit 600 Kilometern Wanderwegen, darunter Pfade direkt im Nationalpark Hohe Tauern, bietet es eine beeindruckende Vielfalt für Wanderer und Naturliebhaber. Die höchsten Grasberge Europas erstrecken sich hier umgeben von

erfrischenden Bergseen und über 60 bewirtschafteten Almhütten, die zum Verweilen einladen. Auf den anregenden Wanderrouten des Tals erwachen die Lebensgeister, während die wohltuenden Thermalbäder für Entspannung und Erholung sorgen. Ein großes Highlight der Region ist das Hochtal von Sportgastein, das auf 1.600 Metern Höhe am Talschluss gelegen ist. Dieses unberührte Natur-

paradies im Herzen des Nationalparks Hohe Tauern begeistert mit seiner spektakulären Flora und Fauna. Entlang gemütlicher Wanderwege entdeckt man eine faszinierende Pflanzen- und Tierwelt und stößt auf unzählige Almhütten, die zur Einkehr einladen.

Die einzigartige Atmosphäre von Sportgastein, geprägt durch die majestätischen Berggipfel und die ruhige, natürliche Umgebung, macht es zu einem idealen Ziel für alle, die die Schönheit der Alpen

in ihrer reinsten Form erleben möchten. Ob beim Wandern, Entspannen in den Thermalbädern oder beim Genießen der Gastfreundschaft in den Almhütten – das Gasteinertal ist ein Juwel in den österreichischen Alpen, das Besucher aus aller Welt anzieht.

**Information & Kontakt**  
TVB Bad Gastein  
T. +43 (0) 6432 3393 560  
[www.gastein.com](http://www.gastein.com)



## WANDERTIPPS

### Naturjuwel Reedsee

Der Reedsee in Bad Gastein ist wohl einer der märchenhaftesten Seen im ganzen SalzburgerLand. Das Naturjuwel im Nationalpark Hohe Tauern ist jegliche Anstrengung des Aufstieges wert. Die Wanderung beginnt im Köttschachtal und führt vorbei an der hochaufragenden Himmel-

wand taleinwärts in Richtung Prossau. Nach der Überquerung des Köttschachbaches folgt man dem steilen Weg bergauf bis man endlich diesen einzigartigen Logenplatz erreicht. Die Vielfalt der Landschaft, von sanften Hügeln bis zu schroffen Berggipfeln, macht jede Wanderung zu einem unvergesslichen Erlebnis.

„*Die majestätische Schönheit der Berge verbunden mit der wohltuenden Kraft des Wassers.*“

## HÜTTEN UND ALMEN

### Gasteinertal

32	<b>Kögerlalm 1.370 m</b> T. +43 664/4540143, +43 664/2413862, <a href="http://www.saller.co.at">www.saller.co.at</a>	07	<b>Reiterhütte 1.470 m</b> T. +43 664 242 8144, +43 664 212 4993 <a href="http://www.gastein.com">www.gastein.com</a>
01	<b>Amoseralm 1.200 m</b> T. +43 699/10065330, <a href="http://www.almhuetten-gasteinertal.com">www.almhuetten-gasteinertal.com</a>	08	<b>Grabnerhütte 1.717 m</b> T. +43 664/2820717, <a href="http://www.grabnerhof.at">www.grabnerhof.at</a>
02	<b>Heinreichalm 1.688 m</b> T. +43 664/9248501, <a href="http://www.heinreichgut.at">www.heinreichgut.at</a>	09	<b>Wengeralm 1.600 m</b> T. +43 6433/7626, <a href="http://www.wengerbauer.at">www.wengerbauer.at</a>
03	<b>Präau Hochalm 1.811 m</b> T. +43 699/10027636, <a href="http://www.praeau-gut.at">www.praeau-gut.at</a>	10	<b>Hauserbauer's Gipfelstadi 2.033 m</b> T. +43 664/5357182, +43 6433/7339, <a href="http://www.hauserbauer.com">www.hauserbauer.com</a>
04	<b>Steiner Hochalm 1.550 m</b> T. +43 664/2442049, +43 6433/7318 <a href="http://www.gastein.com">www.gastein.com</a>	11	<b>Riedlalm 1.395 m</b> T. +43 676/7257249, +43 664/54543091, <a href="http://www.gastein.com">www.gastein.com</a>
05	<b>Mühlwinkelhütte 1.208 m</b> T. +43 664/99028119, <a href="http://www.muehlwinkelhutte.at">www.muehlwinkelhutte.at</a>	12	<b>Biberalm 1.735 m</b> T. +43 664/5932045, <a href="http://www.gastein.com">www.gastein.com</a>
06	<b>Heumoosalm 1.616 m</b> T. +43 664/5114463, <a href="http://www.bauernhofurlaub-dorfgastein.com">www.bauernhofurlaub-dorfgastein.com</a>		



## Gasteinertal

13	<b>Schmaranzhütte 1.768 m</b> (Wiedernalm), T. +43 677/64648824, www.gastein.com	21	<b>Bergrestaurant Kleine Scharte 2.051 m</b> T. +43 660/6079999, www.gastein.com
14	<b>Fundnerheimalm 1.380 m</b> T. +43 664/73815434, www.gastein.com	22	<b>Thaler-Maderhütte 1.610 m</b> T. +43 664/4316673, www.gastein.com
15	<b>Maurachalm 1.660 m</b> T. +43 650/9979760, www.gastein.com	23	<b>Rockfeldalm 1.821 m</b> T. +43 664/1869934, www.gastein.com
16	<b>Haitzingalm 1.745 m</b> T. +43 664/5362002, www.gastein.com	24	<b>Feldinghütte 1.841 m</b> T. +43 664/2184290, www.gastein.com
17	<b>Bärsteinalm 1.286 m</b> T. +43 664/5872051, www.baersteinalm.at	25	<b>Präerhütte 1.830 m</b> T. +43 664/8967648, www.gastein.com
18	<b>Aeroplanstadl 1.357 m</b> T. +43 6432/8603, www.aeroplan.at	26	<b>Angerblick 1.080 m</b> T. +43 660/2008611, www.angerblick.at
19	<b>Brandner Hochalm 1.770 m</b> T. +43 664/6391434, www.gastein.com	27	<b>Waldgasthof 1.180 m</b> T. +43 664/5878144, www.angertal.at
20	<b>Hofgasteiner Haus 1.950 m</b> T. +43 664/2713679, hofgast- einerhaus.naturfreunde.at	28	<b>Schattbachalm 1.683 m</b> T. +43 664/5112216, www.gastein.com



## Gasteinertal

29	<b>Schockhochalm 1.665 m</b> T. +43 664/73552627, www.gastein.com	33	<b>Jungeralm/ Kressebenalm 1.777 m</b> T. +43 664/1206822, +43 664/6599601, www.gastein.com
30	<b>Grubhütte 1.740 m</b> T. +43 650/2612415, www.gastein.com	34	<b>Bergdestillerie Hauseben 1.080 m</b> T. +43 664/73033237, www.hausebengut.com
31	<b>Grussberghütte 1.740 m</b> T. +43 664/73815488, www.gastein.com	35	<b>Ahornhütte 1.748 m</b> T. +43 664/5235724, www.gastein.com
32	<b>Kehrerhütte 1.546 m</b> T. +43 664/1206822, +43 664/6599601, www.gastein.com		



## Gasteinertal

36	<b>MONDI Bellevue Alm 1.266 m</b> T. +43 6434/3881, +43 699/10458657, <a href="http://www.gastein.mondihotels.com/de/kulinarik/bellevue-alm">www.gastein.mondihotels.com/de/kulinarik/bellevue-alm</a>	39	<b>Stubneralm 1.800 m</b> T. +43 650/9300200, <a href="http://www.stubneralm.at">www.stubneralm.at</a>
37	<b>Bergstadl Bad Gastein 1.785 m</b> T. +43 676/3434966, <a href="http://www.bergstadl-badgastein.at">www.bergstadl-badgastein.at</a>	40	<b>Zittraueralm 1.850 m</b> T. +43 6432/8262, <a href="http://www.gasteinurlaub.com">www.gasteinurlaub.com</a>
38	<b>Gipfelrestaurant Stubner 2.230 m</b> T. +43 6434/2429, <a href="http://www.gipfelrestaurant-stubner.at">www.gipfelrestaurant-stubner.at</a>	41	<b>Obere Astenalm 1.210 m</b> T. +43 664/9145583, <a href="http://www.roeckbauer.com">www.roeckbauer.com</a>
		42	<b>Untere Astenalm 1.200 m</b> T. +43 664/5929063, <a href="http://www.gastein.com">www.gastein.com</a>

## Gasteinertal

43	<b>Bockhartseehütte 1.933 m</b> T. +43 664/1832218, +43 664/1815315, <a href="http://www.bockhartseehuette.at">www.bockhartseehuette.at</a>	50	<b>Veitbauernalm/Pichleralm 1.610 m</b> T. +43 664/5346102, <a href="http://www.gastein.com">www.gastein.com</a>
44	<b>Alpen Restaurant Valeriehaus 1.600 m</b> T. +43 660/2892400, <a href="http://www.valeriehaus.com">www.valeriehaus.com</a>	51	<b>Hagener Hütte 2.446 m</b> T. +43 664/4036697, <a href="http://www.dav-hagen.de/unsere-huetten/hagener-huette">www.dav-hagen.de/unsere-huetten/hagener-huette</a>
45	<b>Schareckalm 1.608 m</b> T. +43 664/3415703, +43 6433/7273, <a href="http://www.lothringerhof.at/de/schareckalm">www.lothringerhof.at/de/schareckalm</a>	52	<b>Graukogelalm 1.400 m</b> T. +43 664/9930712, <a href="http://www.graukogelalm.com">www.graukogelalm.com</a>
46	<b>Viehauseralm 1.630 m</b> T. +43 664/73289450, <a href="http://www.gastein.com">www.gastein.com</a>	53	<b>Graukogelhütte 1.954 m</b> T. +43 664/5250059, <a href="http://www.gastein.com">www.gastein.com</a>
47	<b>Moieshütte 1.600 m</b> T. +43 664/9106618, <a href="http://www.gastein.com">www.gastein.com</a>	54	<b>Alpenhaus Prossau 1.357 m</b> T. +43 664/2317282, <a href="http://www.alpenhaus-prossau.at">www.alpenhaus-prossau.at</a>
48	<b>Nassfeldalm 1.605 m</b> T. +43 6434/3425, +43 680/2086650, <a href="http://www.gastein.com">www.gastein.com</a>	55	<b>Himmelwandhütte 1.079 m</b> T. +43 664/9109530, <a href="http://www.gastein.com">www.gastein.com</a>
49	<b>Pottingerhütte 1.600 m</b> T. +43 664/1815188, <a href="http://www.gastein.com">www.gastein.com</a>	56	<b>Poserhöhe 1.505 m</b> T. +43 664/4533503, <a href="http://www.gastein.com">www.gastein.com</a>
		57	<b>Gamskarkogelhütte 2.467 m</b> T. +43 676/4519850, <a href="http://www.gamskarkogelhuette.at">www.gamskarkogelhuette.at</a>





# GROSSARL HÜTTSCHLAG

Das „Tal der Almen“ - wie das Großarlal dank seiner mehr als 40 bewirtschafteten Almen genannt wird, ist mit über 400 Kilometer markierten Wanderwegen und 160 km Bikestrecken nachweislich eine der besten Wanderregionen im Salzburger Land. Lassen Sie sich vom großartigen Bergpanorama, glitzernden Bergseen und sattgrünen Almwiesen

des Großarlals verzaubern. Familien kommen dabei genauso auf ihre Kosten wie Genusswanderer, sportlich ambitionierte Bergsteiger und Mountainbiker. Egal ob auf der Kräuterwanderung, der Sonnenaufgangswanderung, auf dem Weitwanderweg Hohe Tauern Panoramatrail oder am beliebten Salzburger Almenweg: Zur nächsten Almhütte ist

es nie weit. Denn nirgends sonst in Österreich gibt es so viele Hütten, in denen Sie von den Sennleuten mit selbst gemachten Köstlichkeiten verwöhnt werden.

Dank der regionalen Spezialitäten wie zum Beispiel dem Großarler Sauerkäse wird die Einkehr zum Gaumenschmaus. Noch frischer und noch regionaler geht es nicht. Wöchentlich bis zu 10 geführte Outdoor-Aktivitäten erleben Sie mit BERG-GESUND

([www.berg-gesund.at](http://www.berg-gesund.at)) bei Yogawanderungen, Alpenblumenwanderung, Gipfeltouren, Entschleunigungstag, Klettern, Gleitschirmfliegen, etc. Bergbahn-Sommerbetrieb, Wandertaxis, Nationalpark-Rangerwanderungen, etc. runden das bunte Programm ab.

## Information & Kontakt

Tourismusverband Großarlal  
T. +43 (0) 6414 281  
[www.grossarlal.info](http://www.grossarlal.info)



## WANDERTIPPS

### Schödersee

**11 km | ca. 4 Std. | 412 hm**

Der Schödersee ist der einzige periodische See im Nationalpark Hohe Tauern. Er bildet sich nur während der Schneeschmelze und nach starken Regengüssen. In den Sommermonaten trocknet er völlig aus. Übrig bleibt nur ein schmaler Bach, der erst tosend

über mehrere Steilstufen ins Schödertal hinabfällt und sich schließlich gemächlich durch den breiten Boden des Sees schlängelt, bevor er schließlich zwischen ein paar Steinen verschwindet. Der Weg dorthin ist steinig und immer wieder von Wasser überspült. Festes, wasserdichtes Schuhwerk ist deshalb unerlässlich.

„ **Hüttschlag zählt seit 1991 zum Nationalpark. Die Pflanzen, Tierwelt und Natur sind einzigartig.**

## HÜTTEN UND ALMEN

### Großarlal

<b>01</b>	<b>Niggeltalalm/Igltalalm</b> 1.507 m, T. +43 664/1255724, niggeltalalm@gmail.com	<b>09</b>	<b>Laireiteralalm 1.840 m</b> T. +43 6414/502, www.laireiter.at/skihuetten
<b>02</b>	<b>Mooslehenalm 1.449 m</b> T. +43 6414/8384, info@grossarlerhof.at	<b>10</b>	<b>Schialm 2.000 m</b> T. +43 6414/502, www.laireiter.at/skihuetten
<b>03</b>	<b>Viehhausalm 1.640 m</b> T. +43 664/9216913, www.bauernhof-grossarl.at	<b>11</b>	<b>Aigenalm-Paulhütte 1.280 m</b> T. +43 664/75003083, gkreuzer19@gmail.com
<b>04</b>	<b>Aualm 1.795 m</b> T. +43 6414/341, www.aubauernhof.at/alm	<b>12</b>	<b>Aigenalm-Mandlhütte 1.342 m</b> T. +43 699/12332658, kreuzer.alois@aon.at
<b>05</b>	<b>Wolke 7 1.954 m</b> T. +43 6414/94100, www.wolke7grossarl.com	<b>13</b>	<b>Bachalm 1.535 m</b> T. +43 664/2026083, untereben@aon.at
<b>06</b>	<b>Alpentaverne 1.326 m</b> T. +43 6414/500, www.alpentaverne.at	<b>14</b>	<b>Harbachalm 1.612 m</b> T. +43 664/7867535, oberharbach@aon.at
<b>07</b>	<b>Gehwolfalm 1.675 m</b> T. +43 6414/8646, www.gehwolfalm.com	<b>15</b>	<b>Reitalm 1.600 m</b> T. +43 676/7011530, unterharbach@gmail.com
<b>08</b>	<b>Harbachhütte 1.683 m</b> T. +43 6414/502, www.laireiter.at/skihuetten	<b>16</b>	<b>Vorderkaseralm 1.719 m</b> T. +43 664/9357735, strobl-stalln@aon.at



## Großarlal

17	<b>Hubalm 1.311 m</b> T. +43 650/4541707, www.reitbauernhof.com/ almhuetten-grossarl	26	<b>Tappenkarsee-Alm 1.768 m</b> T. +43 676/3409923, maria.hausbacher@sbg.at
18	<b>Hühnerkaralm 1.700 m</b> T. +43 664/4354954, www.camping-almen.at	27	<b>Draugsteinalm-Schrambachhütte 1.778 m</b> T. +43 664/7670652, aichhorn.klemens@aon.at
19	<b>Hirschgrubenalm 1.564 m</b> T. +43 664/5324058, info@oberneureit.at	28	<b>Draugsteinalm-Steinmannhütte 1.778 m</b> T. +43 6417/265, www.steinmannbauer.at
20	<b>Aschleitalm 1.784 m</b> T. +43 664/4378018, (2025 geschlossen)	29	<b>Bichlalm 1.731 m</b> T. +43 650/4103915, sepp.a@gmx.at
21	<b>Modereggalm 1.720 m</b> T. +43 664/3524174, perrillhof@aon.at	30	<b>Filzmoosalm 1.710 m</b> T. +43 664/3906640, www.filzmoosalm.at
22	<b>Kreealm-Kreehütte 1.483 m</b> T. +43 664/1290458, info@bauernladenstueberl.com	31	<b>Loosbühelalm 1.769 m</b> T. +43 676/4409518, www.loosbuehelalm.at
23	<b>Kreealm-Bichlhütte 1.570 m</b> T. +43 664/5371654, ebner.oberbichlhof@aon.at	32	<b>Weißalm 1.723 m</b> T. +43 664/3435286, www.weissalm.at
24	<b>Glettenalm 1.760 m</b> T. +43 664/1664723, maurachbauer@gmail.com	33	<b>Ellmaualm 1.794 m</b> T. +43 664/4550411, www.ellmaualm-grossarl.at
25	<b>Tappenkarsee-Hütte 1.820 m</b> T. +43 6418/20113, www.tappenkarseehuette.at		



## Großarlal

34	<b>Saukaralm 1.820 m</b> T. +43 664/5318692, info@saukaralm.at	39	<b>Karseggalm 1.603 m</b> T. +43 664/9962188, eggerbauer@aon.at
35	<b>Heugathalm 1.235 m</b> T. +43 664/73484610, www. heugathalm.wordpress.com	40	<b>Unterwandalm 1.600 m</b> T. +43 664/4536438, unterwond@gmail.com
36	<b>Gerstreitalm 1.575 m</b> T. +43 699/11415060, www.almleben-grossarl.at	41	<b>Maurachalm 1.620 m</b> T. +43 6414/293, www.bauernhof-grossarl.com
37	<b>Großwildalm 1.778 m</b> T. +43 650/2240090, www.bergengut-grossarl.at	10	<b>Gipflstadl 2.033 m</b> T. +43 6433/7339, www. hauserbauer.com/gipflstadl
38	<b>Breitenebenalm 1.420 m</b> T. +43 6414/81445, www.breitenebenalm.at	57	<b>Gamskarkogelhütte 2.465 m</b> T. +43 676/4519850, www.gamskarkogelhuette.at

# AUSFLUGSZIELE UND TIPPS



Hol dir alle  
Informationen  
jetzt online unter  
[nationalpark.at](https://nationalpark.at)

## BERGBAHNEN IM ÜBERBLICK



### **Dorfbahn Königsleiten**

A-5742 Wald/Königsleiten  
T. +43 6564/8212  
[info@zillertalarena.com](mailto:info@zillertalarena.com)  
[www.zillertalarena.com](http://www.zillertalarena.com)



### **Panoramabahn Kitzbüheler Alpen**

Hollersbach 10  
A-5731 Hollersbach  
T. +43 6562/7010



### **Wildkogelbahn Neukirchen**


Wildkogelbahnstraße 343  
A-5741 Neukirchen am  
Großvenediger, T. +43 6565/6405  
[info@bergbahnen-wildkogel.at](mailto:info@bergbahnen-wildkogel.at)  
[www.bergbahnen-wildkogel.at](http://www.bergbahnen-wildkogel.at)



### **Smaragdbahn Bramberg**

Senningerfeld 1  
A-5733 Bramberg am Wildkogel  
T. +43 6565/6405-64  
[info@bergbahnen-wildkogel.at](mailto:info@bergbahnen-wildkogel.at)  
[www.bergbahnen-wildkogel.at](http://www.bergbahnen-wildkogel.at)





**Weißsee Gletscherwelt**  
Seilbahn, Rudolfshütte  
Stubach 90  
A-5723 Uttendorf/Weißsee  
T. +43 6563/20150  
info@weissee.at  
www.weissee.at



**Kaprun Hochgebirgstaueeen -  
VERBUND Tourismus GmbH**  
Mooserbodenstraße 23  
A-5710 Kaprun  
T. +43 50313/23201  
tourismus@verbund.com  
www.verbund.com/tourismus



**Kitzsteinhorn – Maiskogel**  
Gletscherbahnen Kaprun AG  
Kitzsteinhornplatz 1a  
A-5710 Kaprun  
T. +43 6547/8700  
office@kitzsteinhorn.at  
www.kitzsteinhorn.at



**SCHMITTENHÖHEBAHN AG**  
Salzachtal-Bundesstraße 7  
Postfach 8  
A-5700 Zell am See  
T. +43 6542/789211  
schmitten@schmitten.at  
www.schmitten.at




**Rauriser Hochalmbahnen**  
Raurisertal, Liftweg 2  
A-5661 Rauris  
T. +43 6544/6341  
info@hochalmbahnen.at  
www.hochalmbahnen.at



**Gasteiner Bergbahnen**  
Gasteiner Bundesstraße 567  
A-5630 Bad Hofgastein  
T. +43 6432/6455 - 0  
info@skigastein.com  
www.skigastein.com



**Dorfgasteiner Bergbahnen**  
Bergbahnstraße 46  
A-5632 Dorfgastein  
T. +43 6433/7223  
info@dorfgastein-bb.at  
www.dorfgastein.com



**Großarler Bergbahnen**  
Unterbergstraße 48  
A-5611 Großarl, T. +43 6414/280  
www.grossarlal.info/  
gondelbahn  
info@grossarler-bb.at

**Kreuzeckbahn**  
Tratten 33, A-9815 Kolbnitz  
T. +43 664/9046681

**Donnerkogelbahn Annaberg**  
Steuer 60, A-5524 Steuer  
T. +43 6242/440

” **Die Standorte der Bergbahnen finden Sie in  
der Übersichtskarte auf den Seiten 4–7.**



# NATIONALPARK TÄLERTAXIS

## Krimml

### Geisler Friedrich

Krimmler Tauernhaus  
T. +43 6564/21200  
Nationalparktaxi zu den Krimmler  
Wasserfällen und ins Achantal

### Stefan Zangerl

Warnsdorfer Hütte  
T. +43 664/1217076  
oder +43 6564/8241  
Nationalparktaxi zu den Krimmler  
Wasserfällen und ins Achantal

## Neukirchen und Bramberg

### Habachtal

Taxi Innerhofer  
T. +43 664/3420609  
oder +43 6566/7451  
(Vor Anmeldung erforderlich!)

### Dürnbach- & Trattenbachtal

Taxi Posch  
T. +43 664/2211824  
(Vor Anmeldung erforderlich!)

## Neukirchen und Bramberg

### Untersulzbachtal

Familie Kaiser, Stockeralm  
T. +43 664/3808452  
(Vor Anmeldung erforderlich!)

### Obersulzbachtal

Familie Hofer, Berndlalm  
T. +43 664/9166718  
(Vor Anmeldung erforderlich!)

### Kürsinger Shuttle

T. +43 720/920444  
(Vor Anmeldung erforderlich!)

## Uttendorf/Weißsee

### Wanderbus Weißsee Gletscherwelt

Uttendorf – Stubachtal –  
Uttendorf – Linie 672  
ÖBB-Postbus GmbH  
T. +43 664/6243675

## Piesendorf und Niedersill

### Hochsonnbergalm Piesendorf

EUROTAXI, T. +43 664/5001964  
(Vor Anmeldung erforderlich!)

### Schaunbergalm Niedersill

EUROTAXI, T. +43 664/5001964  
(Vor Anmeldung erforderlich!)

## Raurisertal

### Tälerbus ins Seidlwinkltal

Plössnig Reisen  
Wörtherstraße 44, A-5661 Rauris  
T. +43 6544/6444  
info@ploessnig-reisen.at

## Gasteinertal

### Wandertaxis Gasteinertal

T. +43 6432 3393 560  
www.gastein.com/service/  
gastein-von-a-z

## Großarlal

### Tourismusverband Großarlal

Wandertaxi, Almtaxi  
A-5611 Großarl  
Gemeindestraße 6  
T. +43 6414/281  
www.grossarlal.info

## Information & Kontakt

Ferienregion Nationalpark  
Hohe Tauern  
T. +43 (0) 6562 40939  
www.nationalpark.at



# BERG- UND WANDERFÜHRER

## Krimml

**Josef Bachmair**  
T. +43 664/4424013

## Wald/Königsleiten

**Christian Hölzl-Klawunn**  
T. +43 676/9882170

**Sports & more Unterwurzacher**  
T. +43 6565/22600

## Neukirchen und Bramberg

**Alpindis, Daniel Breuer**  
T. +43 664/8474107  
info@alpindis.at, www.alpindis.at

**Berge leben, Hans-Peter Breuer**  
T. +43 677/63230952  
hp\_breuer@gmx.at  
www.berge-leben.at

**Gipfelreich**  
Maria und Bernhard Egger  
T. +43 664/5073113  
kirchnermaria@gipfelreich.at  
www.gipfelreich.at

## Neukirchen und Bramberg

**Hohe Tauern Guide**  
Bergführervereinigung  
T. +43 660/5090153  
office@tauernguide.at  
www.tauernguide.at

**Steiger Alpin**  
René Steiger  
T. +43 664/4421132  
info@steiger-alpin.at  
www.steiger-alpin.at

**Tauern Sports**  
Alexander Bräuer  
T. +43 664/4415535  
info@tauern-sports.com  
www.tauern-sports.com

**Skitourenwinter**  
Hans-Peter Kreidl  
T. +43 664/1432010  
info@skitourenwinter.at  
www.skitourenwinter.at

**Wildkogel Guides**  
www.wildkogel-guides.at

## Zell am See-Kaprun

**Bergführer Mountainguides**  
A-Zell am See-Kaprun  
T. +43 664/75052351  
info@bergfuehrer-zellkaprun.at  
www.bergfuehrer-zellkaprun.at

**Bergführer Michele G. Gallonetto**  
A-5710 Kaprun  
T. +43 699/10967639  
michelegallonetto@hotmail.com  
www.michelegallonetto.com

## Raurisertal

**Bergwolf**  
Wolfgang Rohmoser  
A-5661 Rauris, Österreich  
T. + 43 664/4153923  
w.rohmoser@bergwolf.at  
www.bergwolf.at

**Gerlinde Eidenhammer**  
Wanderführerin, A-5661 Rauris,  
Österreich, T. +43 664/4583536  
gerlinde.eidenhammer@rauris.net

**Martin Unterhofer**  
A-5661 Rauris, Österreich  
T. +43 650/8824884  
martin@schermtax.at  
www.schermtax.at  
Wanderführer, Nationalpark-  
Ranger, Trailrunning-Guide

## Raurisertal

**Wanke Armin**  
A-5661 Rauris, Österreich  
T. +43 664/7870911  
armin.wanke@hotmail.com  
Wanderführer, Nationalpark Ranger

**Naturesa**  
Theresa Sommerbichler  
A-5661 Rauris, Österreich  
T. +43 677/61197354  
griassdi@naturesa.at  
www.naturesa.at  
Zertifizierte Bergwanderführerin,  
Dipl. Pflanzenheilkunde Prakti-  
kerin, Dipl. Kräuterpädagogin (in  
Ausbildung), Wald- und Gesund-  
heitstrainerin (in Ausbildung)

## Bad Gastein

**Angerer Gerhard**  
T. +43 664/2029793  
info@ski-alpinschule.at

**Inhöger Sepp**  
T. +43 676/86860387  
sepp.inhoeger@gmail.com

**Holleis Alexander**  
T. +43 650/5007735  
office@alpineguides.at

# 10 Verhaltensregeln für den Umgang mit Weidevieh

1. **Kontakt zum Weidevieh vermeiden,  
Tiere nicht füttern, sicheren Abstand halten!**
2. **Ruhig verhalten, Weidevieh nicht erschrecken!**
3. **Mutterkühe beschützen ihre Kälber,  
Begegnung von Mutterkühen und Hunden vermeiden!**
4. **Hunde immer unter Kontrolle halten und an der  
kurzen Leine führen. Ist ein Angriff durch  
ein Weidetier abzusehen: Sofort ableinen!**
5. **Gekennzeichnete Wander- und Radwege  
nicht verlassen!**
6. **Wenn Weidevieh den Weg versperrt, mit möglichst  
großem Abstand umgehen bzw. umfahren, allenfalls  
das Rad schieben!**
7. **Bei Herannahen von Weidevieh: Ruhig bleiben,  
nicht den Rücken zukehren, den Tieren ausweichen!**
8. **Schon bei ersten Anzeichen von Unruhe  
der Tiere Weidefläche zügig verlassen!**
9. **Zäune sind zu beachten!  
Falls es ein Tor gibt, dieses nutzen, danach  
wieder gut schließen und Weide zügig queren!**
10. **Begegnen Sie den hier arbeitenden Menschen,  
der Natur und den Tieren mit Respekt!**

[www.sichere-almen.at](http://www.sichere-almen.at)

## NATIONALPARK SOMMER CARD

MAI – OKTOBER

| BERGERLEBNIS  
| BADEN  
| SPORT & FUN  
| MUSEEN  
| NATUR  
| NP-RANGERPROGRAMM

NATIONALPARK  
SOMMERCARD

INCLUSIVE CARD



HOHE  
TAUERN  
[www.nationalpark.at](http://www.nationalpark.at)



Bei diesen teilnehmenden  
Unterkünften erhalten Sie die  
Nationalpark SommerCard.

Es gibt die  
Nationalpark  
SommerCard  
auch digital!

