

Wildkogel-Arena
 Neukirchen & Bramberg
 Tourismusbüro Neukirchen
 5741 Neukirchen am Großvenediger
 Tourismusbüro Bramberg
 5733 Bramberg am Wildkogel
 Tel. +43 (0)720 710 730
 info@wildkogel-arena.at
 www.wildkogel-arena.at

Tourismusbüro Wald/Königsleiten
 5742 Wald im Pinzgau, Tel. +43 (0)6565 8243
 info@wald-koenigsleiten.at
 www.wald-koenigsleiten.at

Tourismusbüro Krimml/Hochkrimml
 5743 Krimml, Tel. +43 (0)6564 72390
 info@krimml.at
 www.krimml.at

BEWEGUNG BEFREIT

Impressum: Medieninhaber und Herausgeber Tourismusbüro Bramberg, Neukirchen, Wald/Königsleiten und Krimml
 Kartografie und Gesamtentwurf: Schubert & Franke G.m.b.H., Kartographischer Verein, A-1100-16, Pöten, Kardachstraße 57, Tel. 02742 / 7850-0, www.schubert-franke.com, Tischoff
 Wildkogel-Arena Neukirchen & Bramberg: Alle Angaben wurden mit größter Sorgfalt erhoben, erfolgen jedoch ohne Gewähr und erheben keinen Anspruch auf Vollständigkeit. Änderungen und Druckfehler vorbehalten. ISBN 978-3-7056-3953-9



WANDER- UND BIKEKARTE

MASSTAB 1 : 42 500

BRAMBERG AM WILDKOGEL
 NEUKIRCHEN AM GROSSVENEDIGER
 WALD/KÖNIGSLEITEN
 KRIMML/HOCHKRIMML



Erklärung zu den Schwierigkeitsangaben
leicht – Einfache Wandwege, keine speziellen Anforderungen.
mittel – Bergwandwege bei denen bereits Trittsicherheit erforderlich ist.
schwer – Anspruchsvolle Bergwandwege – Alpine Erfahrung erforderlich.

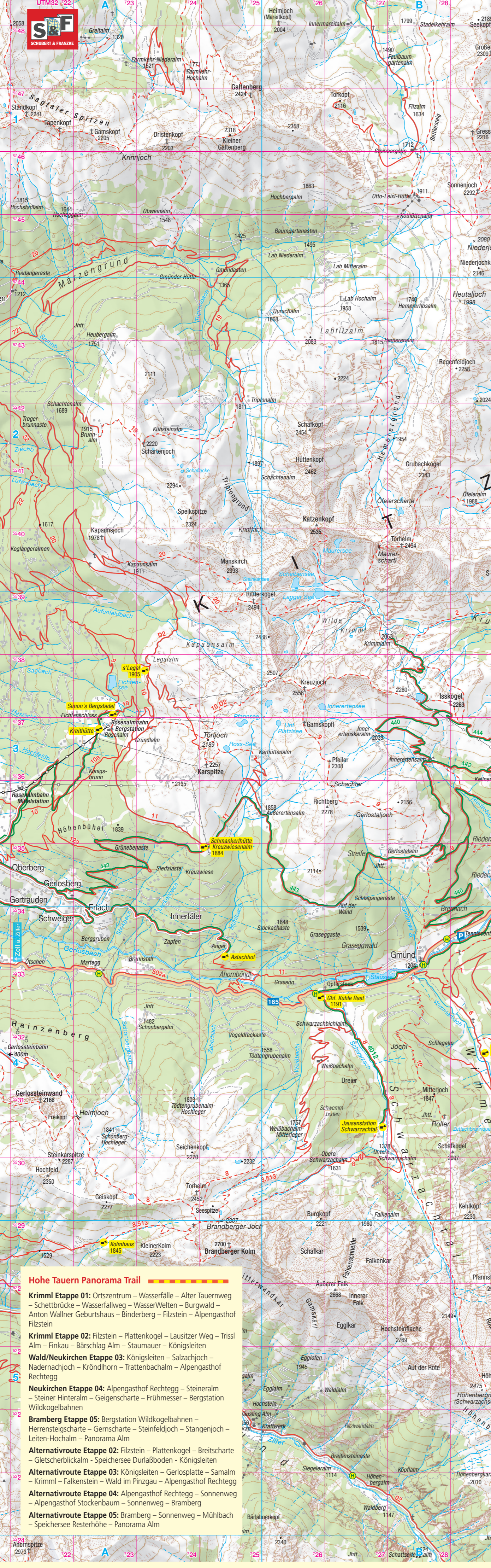
KRIMML

- AUSGANGSPUNKT KRIMML**
- Weg Nr. 21 **30 Minuten** leicht
Ortsmitte - Holztratte - Kneipanlage - Krimmler Wasserfälle
 - Weg Nr. 519 **3,5 Stunden** mittel
Ortsmitte - Krimmler Wasserfälle - Ghf. Schönanger - Krimmler Achenal - Krimmler Tauernhaus
 - Weg Nr. 519/502 **6,5 Stunden** mittel
Ortsmitte - Krimmler Wasserfälle - Ghf. Schönanger - Krimmler Achenal - Waidersdorfer Hütte
 - Weg Nr. 519/512 **6 Stunden** mittel
Ortsmitte - Krimmler Wasserfälle - Ghf. Schönanger - Krimmler Achenal - Rainbachtal - Richtshütte
 - Weg Nr. 15 **1 Stunde** leicht
Ortsmitte - Ortsteil Nothdorf - Falkenstein
 - Weg Nr. 15/20/24/2,5 Stunden **mittel**
Ortsmitte - Panoramaweg - Falkenstein - Bahnhof - Achenalweg - Krimml Ort
 - Weg Nr. 49 **1 Stunde** leicht
Ortsmitte - Burgeck - Schönmoss
 - Weg Nr. 49/16 **3 Stunden** mittel
Ortsmitte - Burgeck - Schönmossalm - Filzstein - Plattenkogel
 - Weg Nr. 21/13 **3 Stunden** mittel
Ortsmitte - Bergerbauer - Samalpe - Filzstein - Plattenkogel
 - Weg Nr. 49/16 **3 Stunden** mittel
Ortsmitte - Burgeck - Schönmoss - Breitscharte - Plattenkogel
 - Weg Nr. 51/13 **3,5 Stunden** mittel
Ortsmitte - Panoramaweg - Falkenstein - Samalpe - Filzstein - Plattenkogel
 - Weg Nr. 2 **5 Stunden** mittelschwer
Ortsmitte - Tauernweg - Seekarsee - Abershof (Trittsicherheit erforderlich!)
 - Weg Nr. 19 **4 Stunden** mittel
Ortsmitte - Tauernweg - Seekarsee
 - Weg Nr. 19/54/3/5/1/54/2/50/49 **7 Stunden** mittel
Ortsmitte - Burgwald - Seekarsee - Wildkarsee - Lettenkammersteg - Breitscharte - Plattenkogel
 - Weg Nr. 16/13/12 **3 Stunden** mittel
Ortsmitte - Biederberg - Filzstein - Samalpe - Bergerbauer - Ortsmitte
 - Ortsmitte - Achenalweg - alter Tauernweg - Schönanger - Oberer Wasserfall

- AUSGANGSPUNKT HOCHKRIMML**
- Weg Nr. 13/54/2/50 **3,5 Stunden** mittel
Filzstein - Plattenkogel - Breitscharte - Lettenkammersteg - Finkau
 - Weg Nr. 13/54/2/50/540/50 **5 Stunden** mittel
Filzstein - Plattenkogel - Breitscharte - Lettenkammersteg - Zittauer Hütte
 - Weg Nr. 50 **1,5 Stunden** leicht
Filzstein - Dueraalm - Silberletten - Gletscherbückalm
 - Weg Nr. 13/50 **2 Stunden** mittel
Filzstein - Plattenkogel - Gletscherbückalm - Silberletten - Filzstein
 - Weg Nr. 49 **1,5 Stunden** mittel
Filzstein - Handalm - Schönmoss - Krimml Ort (Witterungsbedingt eingeschränkt begehbar)
 - Weg Nr. 50 **2,5 Stunden** leicht
Filzstein - Dueraalm - Silberletten - Plattenalm - Brüaeralm - Durlaubodenstausee - Finkau

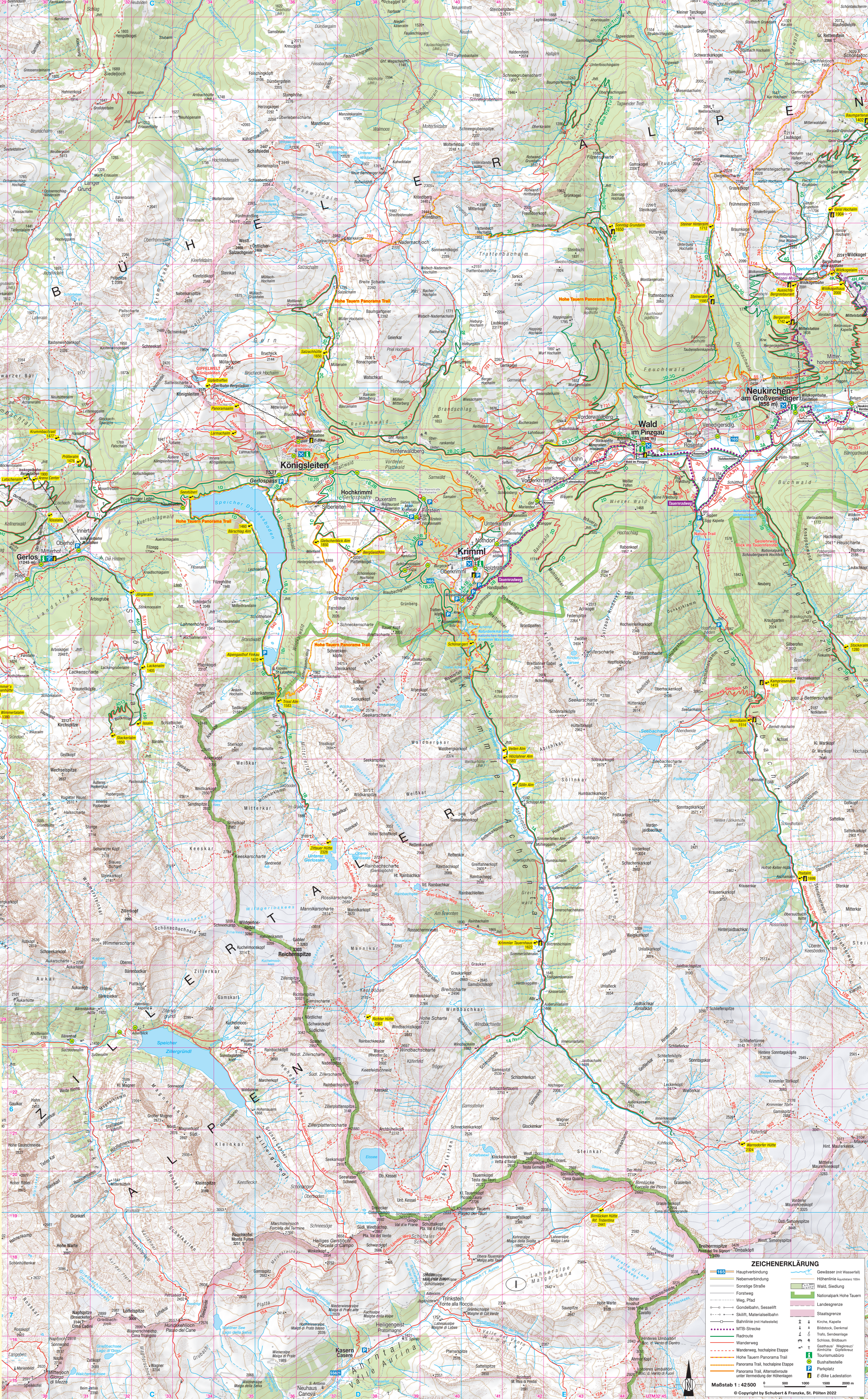
- AUSGANGSPUNKT KRIMMLER ACHENTAL**
- Weg Nr. 512 **2,5 Stunden** mittel
Krimmler Tauernhaus - Rainbachtal - Richtshütte
 - Weg Nr. 512/540 **5 Stunden** mittel
Krimmler Tauernhaus - Rainbachtal - Richtshütte - Zittauer Hütte
 - Weg Nr. 512/511 **4,5 Stunden** schwer
Krimmler Tauernhaus - Rainbachtscharte - Zittauer Hütte (Trittsicherheit erforderlich!)
 - Weg Nr. 50/2/519 **9 Stunden** mittel-schwer
Außenalpealm - Krimmler Tauern - Lauscher Weg - Birkhöhe - Krimmler Achenal - Außenalpealm (Trittsicherheit erforderlich!)
 - Weg Nr. 540/541/502/519 **11 Stunden** mittelschwer
Zittauer Hütte - Roßbartscharte - Richtshütte - Windbuchscharte (Trittsicherheit erforderlich!) - Kesselweg - Krimmler Tauern - Windbachtal - Krimmler Achenal - Krimmler Tauernhaus
 - Weg Nr. 519/902 **4,5 Stunden** mittel
Krimmler Tauernhaus - Waidersdorfer Hütte - Gamsspitze

- MOUNTAINBIKETOUREN: AUSGANGSPUNKT KRIMML**
- Weg Nr. 1A **21,4 km** mittel
Krimmler Achenal - Krimmler Tauernweg - Krimmler Achenal - Zöllnerhütte - Materialeisenbahn Waidersdorfer Hütte oder Variante Windbachtal
 - Weg Nr. 1B **22,8 km** mittel
Wildgerlostal - Krimml - Krimmler Tauernweg - Gerlos Alpenstraße - Wildgerlostal - Alpengasthof Finkau - Trissalm - Materialeisenbahn Zittauer Hütte
 - Weg Nr. 1C **13,3 km** mittel
Hochkrimml Gerlosplateau - Krimml - Krimmler Tauernweg - Gerlos Alpenstraße - Pashöhe - Hochkrimml - Gletscherbückalm
 - Weg Nr. 1D **10,3 km** leicht
Rundweg Stausee Durlauboden - Brüaeralm - Gasthof Seestüberl - Brüaeralm



WALD / KÖNIGSLEITEN

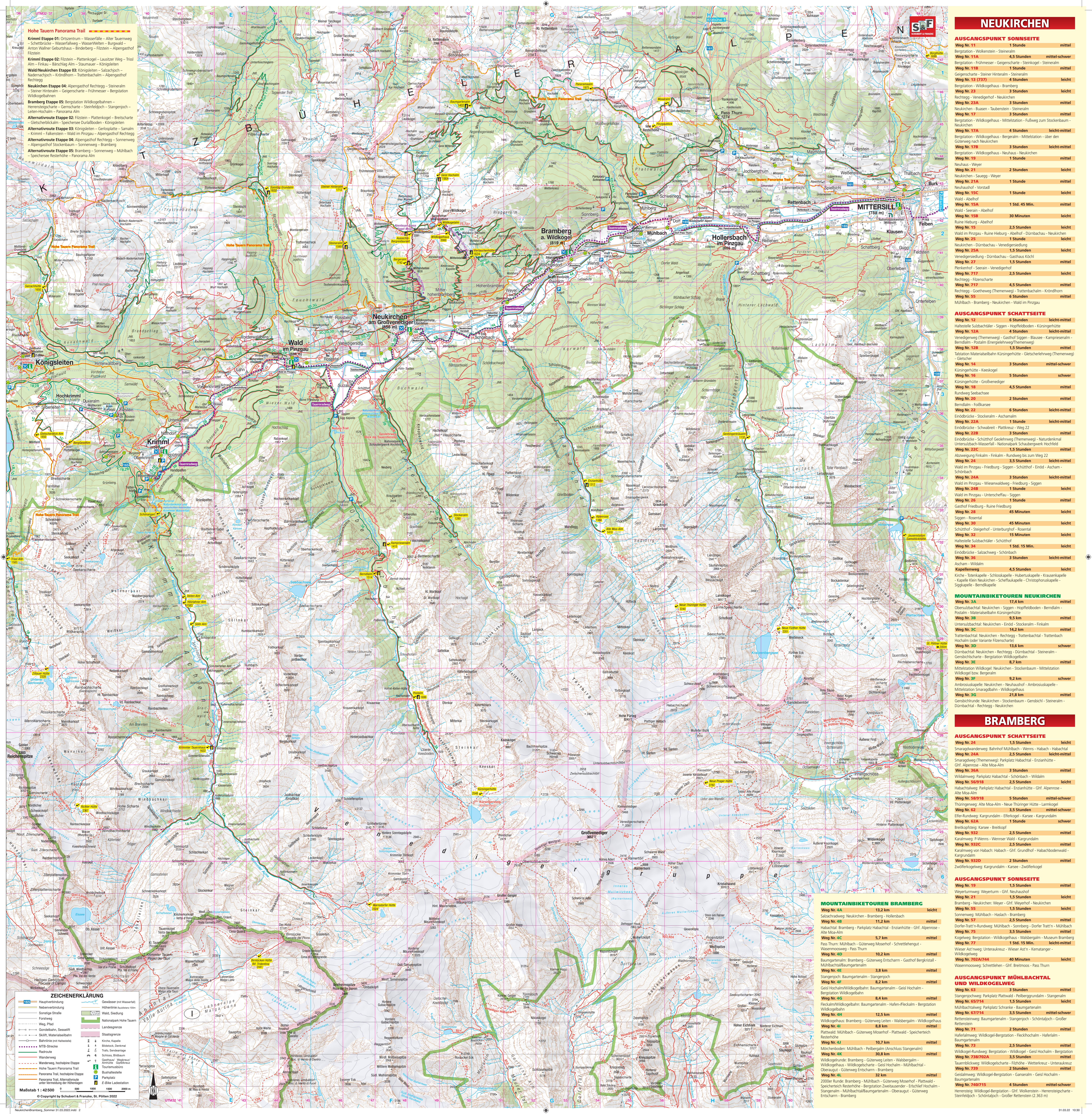
- AUSGANGSPUNKT KÖNIGSLEITEN**
- Weg Nr. 99 **1 Std. 45 Min.** leicht
Königsleiten - Panetenlehrgang
 - Weg Nr. 518/60/65 **4 Std. 45 Min.** mittel
Lamauchalm - Königleitenstenge - Müllschager - Buckeweg - Königsleiten
 - Weg Nr. 702/718/165 **3,5 Stunden** mittel
Königsleiten - Bucheckalm - Salzachschucht - Jausenstein Salzachhütte - alte Gerlosstraße - Königsleiten
 - Weg Nr. 99/50 **2,5 Stunden** mittel
Flanzerscharte - alte Gerlosstraße - Paternalm - Gletscherbückalm - Plattenkogel
 - Weg Nr. 540 **2 Stunden** leicht
Stausee Durlauboden - Gasthof Finkau - Lettenkammerklamm
 - Weg Nr. 702 **2,5 Stunden** mittel
Lamauchweg - Lamauchgrundalm - Falschbach - Gerlos
 - Weg Nr. 28/2 **3 Std. 45 Min.** mittel
15 min. PKW - Hotel Ronach - Naderachtal - Ronachpeiser
- AUSGANGSPUNKT KÖNIGSLEITEN-BERGSTATION**
- Weg Nr. 62, 60 **1 Std. 5 Min.** mittel
Bergstation - Königleitenstenge - Falschriedel
 - Weg Nr. 62, 60 **1 Std. 50 Min.** schwer
Bergstation - Königleitenstenge - Falschriedel - Ochsenkopf
 - Weg Nr. 62/61 **2 Std. 20 Min.** mittel
Bergstation - Königleitenstenge - Lamauchalm - Königsleiten
 - Weg Nr. 62 **1 Std. 45 Min.** mittel
Bergstation - Müllschager - Bruckeck - Königsleiten
 - Weg Nr. 62/63 **3 Std. 15 Min.** mittel
Bergstation - Müllschager - Salzachtal - Salzachhütte - Königsleiten
- AUSGANGSPUNKT WALD IM PINZGAU**
- Weg Nr. 731 **3 Std. 45 Min.** mittel
10 min. PKW - Kurve vor Ederbauer - Wurfalm - Genkogel
 - Weg Nr. 718/730 **4 Std. 15 Min.** mittel
15 min. PKW - Eingang Salzachtal Jausenstein Salzachhütte - Salzachpeiser
 - Weg Nr. 28/2 **3 Std. 45 Min.** mittel
15 min. PKW - Eingang Naderachtal - Watsch Hochalm - Naderachtal - Kordhorn
 - Weg Nr. 734/93/718 **5,5 Std.** mittel
15 min. PKW - Hotel Ronach - Naderachtal - Salzachpeiser - Jausenstein Salzachhütte - Hotel Ronach
 - Weg Nr. 15 **30 Minuten** leicht
Schulhaus - Wasserkapelle - Suttakapelle
 - Weg Nr. 15B **30 Minuten** leicht
Spar-Markt - Ghf. Penkenhof - Hebung
- AUSGANGSPUNKT KÖNIGSLEITEN**
- Weg Nr. 28/2C **9,5 km** mittel
Salzachalm: Königsleiten - alte Gerlosstraße - Salzachtal - Salzachalm
 - Weg Nr. 28/2 **8,6 km** mittel
Naderachtal: Königsleiten - alte Gerlosstraße - Naderachtal - Naderachtalm
 - Weg Nr. 28/1B **11,7 km** mittel
Wildgerlostal: Königsleiten - Wildgerlostal - Alpengasthof Finkau - Trissalm - Materialeisenbahn Zittauer Hütte
 - Weg Nr. 28/1D **12,6 km** leicht
Rundweg Stausee Durlauboden: Königsleiten - Wildgerlostal - Brüaeralm - Gasthof Seestüberl - Brüaeralm



ZEICHENERKLÄRUNG

- 135 Hauptverbindung
- 136 Nebenverbindung
- Sonstige Straße
- Forstweg
- Weg, Pfad
- Gondelbahn, Sessellift
- Quart. Materialschleife
- Bahnlinie (mit Haltestelle)
- MTB-Strecke
- Wanderroute
- Wandweg, hochalpine Etappe
- Hohe Tauern Panorama Trail
- Panorama Trail, hochalpine Etappe
- Alpenstraße
- E-Bike-Station
- Gewässer mit Wasserfall
- Hochalpine Wasserläufe
- Wald-Siedlung
- Naturschutzgebiet
- Naturspezifische Hohe Tauern
- Landschneise
- Kristalle
- Steine, Kapelle
- Blickpost, Denkmal
- Trails, Senkweg
- Seesee, Bauhaus
- Tourismusbüro
- Gasthaus/Alpengasthof
- Buchhandlung
- Poststation
- E-Bike-Station

Maßstab 1 : 42 500
 © Copyright by Schubert & Franke, St. Pölten 2022



Hohe Tauern Panorama Trail

Krimml Etappe 01: Orsenträum – Wasserfälle – Alter Tauernweg – Schettbrücke – Wasserfallweg – Wasserwägen – Burgwald – Anton Walther Geburtshaus – Eberberg – Filzzen – Alpengasthof Filzzen

Krimml Etappe 02: Filzzen – Plattenkogel – Lausitzer Weg – Trisl Alm – Finkau – Schilling Alm – Stammer – Könggletten

Wald/Neukirchen Etappe 03: Könggletten – Salztalbach – Naderstoch – Kröndlhorn – Trattenbachalm – Alpengasthof Rehtegg

Neukirchen Etappe 04: Alpengasthof Rehtegg – Steneralm – Seiser Hirtentee – Gergenscharte – Frühmesser – Bergstation Wildkogelbahnen

Bramberg Etappe 05: Bergstation Wildkogelbahnen – Herrenscharte – Gernscharte – Stenfeldkogel – Stangerjoch – Litten-Hochalm – Panorama Alm

Alternativroute Etappe 02: Filzzen – Plattenkogel – Breitscharte – Giescherbickalm – Speichsee Duriaßboden – Könggletten

Alternativroute Etappe 03: Könggletten – Gerlopatte – Sarntal – Krimml – Finkau – Wald im Pinzgau – Alpengasthof Rehtegg

Alternativroute Etappe 04: Alpengasthof Rehtegg – Sonnenweg – Alpengasthof Stockenalm – Bramberg

Alternativroute Etappe 05: Bramberg – Sonnenweg – Mühlbach – Speichsee Rostenhöhe – Panorama Alm

NEUKIRCHEN

AUSGANGSPUNKT SONNENSEITE

Weg Nr. 11	1 Stunde	mittel
Bergstation - Wolkentee - Steneralm		
Weg Nr. 17A	4,5 Stunden	mittel-schwer
Bergstation - Frühmesser - Gergenscharte - Stenfeldkogel - Steneralm		
Weg Nr. 11B	1 Stunde	mittel
Gergenscharte - Steiner Hinteralm - Steneralm		
Weg Nr. 13 (737)	4 Stunden	leicht
Bergstation - Wildkogelhaus - Bramberg		
Weg Nr. 23	3 Stunden	leicht
Rehtegg - Venedigerhof - Neukirchen		
Weg Nr. 23A	3 Stunden	mittel
Neukirchen - Busen - Taubentee - Steneralm		
Weg Nr. 17	3 Stunden	mittel
Bergstation - Wildkogelhaus - Mittelstation - Fußweg zum Stockenalm - Neukirchen		
Weg Nr. 17A	4 Stunden	leicht-mittel
Bergstation - Wildkogelhaus - Bergeralm - Mittelstation - über den Gültener Bach - Neukirchen		
Weg Nr. 17B	3 Stunden	leicht-mittel
Bergstation - Wildkogelhaus - Neuhaus - Neukirchen		
Weg Nr. 19	1 Stunde	mittel
Neuhaus - Weyer		
Weg Nr. 20	2 Stunden	mittel
Neukirchen - Sauegg - Weyer		
Weg Nr. 21A	1 Stunde	mittel
Neuhof - Vorstadl		
Weg Nr. 15C	1 Stunde	leicht
Wald - Seeran - Abethof		
Weg Nr. 15B	30 Minuten	leicht
Ruine Heuberg - Abethof		
Weg Nr. 15	2,5 Stunden	leicht
Wald im Pinzgau - Ruine Heuberg - Abethof - Dürnbachalm - Neukirchen		
Weg Nr. 15A	1 Stunde	mittel
Neukirchen - Dürnbachalm - Venedigerseeung		
Weg Nr. 25A	1,5 Stunden	leicht
Venedigerseeung - Dürnbachalm - Gathaus Köchl		
Weg Nr. 27	1,5 Stunden	mittel
Finkau - Seeran - Venedigerhof		
Weg Nr. 217	2,5 Stunden	leicht
Rehtegg - Filzenscharte		
Weg Nr. 717	4,5 Stunden	mittel
Rehtegg - Goetheweg (Themenweg) - Trattenbachalm - Kröndhorn		
Weg Nr. 32	6 Stunden	mittel
Mühlbach - Bramberg - Neukirchen - Wald im Pinzgau		

AUSGANGSPUNKT SCHATTSEITE

Weg Nr. 12	6 Stunden	leicht-mittel
Hattelsee Sulzbachtäl - Sigen - Högelfboden - Kirsingerhütte		
Weg Nr. 22A	5 Stunden	leicht-mittel
Venedigerweg (Themenweg) - Gasthof Sigen - Blausee - Kampresalm - Berndalm - Postalm (Energieerweg/Themenweg)		
Weg Nr. 12B	1,5 Stunden	mittel
Talstation Materialseilbahn Kirsingerhütte - Giescherlerweg (Themenweg) - Giescher		
Weg Nr. 14	3 Stunden	mittel-schwer
Kirsingerhütte - Keeskogel		
Weg Nr. 16	5 Stunden	schwer
Kirsingerhütte - Großvenediger		
Weg Nr. 18	4,5 Stunden	mittel
Rundweg Seebachse		
Weg Nr. 20	2 Stunden	mittel
Berndalm - Foßkarsee		
Weg Nr. 22	6 Stunden	leicht-mittel
Endstation - Stockeralm - Achenalm		
Weg Nr. 22A	1 Stunde	leicht-mittel
Endstation - Schwabreit - Plattzeug - Weg 22		
Weg Nr. 22B	3 Stunden	mittel
Endstation - Schütthof Gedeihweg (Themenweg) - Naturdenkmal Untereisbach - Wasserfall - Nationaldenkmal Haidbergwerk Hochfeld		
Weg Nr. 22C	1,5 Stunden	mittel
Abzweigung Finkalm - Finkalm - Rundweg bis zum Weg 22		
Weg Nr. 24	3,5 Stunden	leicht-mittel
Wald im Pinzgau - Friedberg - Sigen - Schütthof - Endstation - Achen - Schönbach		
Weg Nr. 24A	3 Stunden	leicht-mittel
Wald im Pinzgau - Wiesenwaldweg - Friedberg - Sigen		
Weg Nr. 24B	1 Stunde	leicht
Wald im Pinzgau - Untenschellau - Sigen		
Weg Nr. 26	1,5 Stunde	mittel
Gasthof Friedberg - Ruine Friedberg		
Weg Nr. 28	45 Minuten	leicht
Sigen - Rosental		
Weg Nr. 30	45 Minuten	leicht
Schönbach - Gergenghof - Unterburg - Ruine Friedberg		
Weg Nr. 32	15 Minuten	leicht
Hattelsee Sulzbachtäl - Schütthof		
Weg Nr. 34	1 Std. 15 Min.	leicht
Endstation - Salztalweg - Schönbach		
Weg Nr. 38	3 Stunden	leicht-mittel
Achen - Wildalm		
Kapellenweg	4,5 Stunden	leicht
Kirche - Totenkapelle - Schlosskapelle - Hubertuskapelle - Krausenkapelle - Kapelle Klein Neukirchen - Scheffaukapelle - Christophoruskapelle - Siggkapelle - Berndkapelle		

MOUNTAINBIKETOUREN NEUKIRCHEN

Weg Nr. 3A	17,4 km	mittel
Obersulzbachtäl - Neukirchen - Sigen - Högelfboden - Berndalm - Postalm - Materialseilbahn Kirsingerhütte		
Weg Nr. 3B	9,5 km	mittel
Untersulzbachtäl - Neukirchen - End - Stockeralm - Finkalm		
Weg Nr. 3C	14,2 km	mittel
Trattenbachalm - Neukirchen - Rehtegg - Irattenbachalm - Trattenbach Hochalm (oder Variante Ebergscharte)		
Weg Nr. 3D	13,6 km	schwer
Dürnbachtäl - Neukirchen - Rehtegg - Dürnbachtäl - Steneralm - Giescherhütte - Bergstation Wildkogelbahn		
Weg Nr. 4E	8,2 km	mittel
Mittelstation Wildkogel - Neukirchen - Stockenalm - Mittelstation Wildkogel bzw. Bergeralm		
Weg Nr. 3F	9,2 km	schwer
Ambrosiuskapelle - Neukirchen - Neuhof - Ambrosiuskapelle - Mittelstation Smaragdbahn - Wildkogelbahn		
Weg Nr. 3G	21,8 km	mittel
Genschlurnde - Neukirchen - Stockenalm - Genschlurnde - Steneralm - Dürnbachtäl - Rehtegg - Neukirchen		

BRAMBERG

AUSGANGSPUNKT SCHATTSEITE

Weg Nr. 24	1,5 Stunden	leicht
Smargatzwandweg - Bahnhof Mühlbach - Werns - Habachtal - Habachtal		
Weg Nr. 24A	2,5 Stunden	leicht-mittel
Smargatzweg (Themenweg): Parkplatz Habachtal - Enzahnhöhe - GH - Alpersee - Alte Moa-Alm		
Weg Nr. 36A	3 Stunden	mittel
Sonnenweg: Parkplatz Habachtal - Schönbach - Wildalm		
Weg Nr. 36B	2,5 Stunden	mittel
Habachtalweg: Parkplatz Habachtal - Enzahnhöhe - GH - Alpersee - Alte Moa-Alm		
Weg Nr. 58/918	5 Stunden	mittel-schwer
Themenweg: Alte Moa-Alm - Neuhaus - Hütte - Lamagl - Kargrundalm		
Weg Nr. 62	3,5 Stunden	mittel-schwer
Efer-Rundweg: Kargrundalm - Eferkogel - Karsee - Kargrundalm		
Weg Nr. 62A	1 Stunde	schwer
Breitkopfsteg: Karsee - Breitkopf		
Weg Nr. 92	2,5 Stunden	mittel
Kargrundalm - Karsee - Wensner Wald - Kargrundalm		
Weg Nr. 92C	2,5 Stunden	mittel
Kargrundalm von Habach: Habach - GH Grundhof - Habachbodenwald - Kargrundalm		
Weg Nr. 92D	2 Stunden	mittel
Zwölfkogelweg: Kargrundalm - Karsee - Zwölfkogel		

AUSGANGSPUNKT SONNENSEITE

Weg Nr. 19	1,5 Stunden	mittel
Weyerturnweg: Weyerturn - GH - Neuhof		
Weg Nr. 21	1,5 Stunden	leicht
Bramberg - Neukirchen - Weyer - GH - Neuhof - Lamagl		
Weg Nr. 25	1,5 Stunden	mittel
Sonnenweg: Mühlbach - Haslach - Bramberg		
Weg Nr. 57	2,5 Stunden	mittel
Dorfer-Tritt-Rundweg: Mühlbach - Sonberg - Dorfer-Tritt - Mühlbach - Alte Moa-Alm		
Weg Nr. 75	3,5 Stunden	mittel
Kopfgeweg: Bergstation - Wildkogelhaus - Waldbergalm - Museum Bramberg		
Weg Nr. 77	1 Std. 15 Min.	leicht-mittel
Wieser Ast'ntweg: Unteraukraz - Wieser Ast'n - Kenatanger - Wildkogelweg		
Weg Nr. 702A/704	40 Minuten	leicht
Wassermooseweg: Schrettenles - GH - Beetmoos - Pass Thurn		

AUSGANGSPUNKT MÜHLBACHTAL UND WILDKOGELWEG

Weg Nr. 63	3 Stunden	mittel
Stangerjoch: Parkplatz Plattwald - Peilberggrundalm - Stangeralm		
Weg Nr. 637/618	1,5 Stunden	mittel
Mühlbachweg: Parkplatz Schranke - Baumgartenalm		
Weg Nr. 67/174	3,5 Stunden	mittel-schwer
Rettenzeuggeweg: Baumgartenalm - Stangerjoch - Schönlalm - Großer Rettenzeuggeweg		
Weg Nr. 71	2 Stunden	mittel
Hafersalmweg: Wildkogel-Bergstation - Fleckhochalm - Hafersalm - Baumgartenalm		
Weg Nr. 73	2,5 Stunden	mittel
Wildkogel-Rundweg: Bergstation - Wildkogel - Geisl Hochalm - Bergstation		
Weg Nr. 73B/702	3,5 Stunden	mittel
Dauernbühlweg: Wildkogelgarte - Föhle - Wettekerweg - Unteraukraz		
Weg Nr. 73D	2 Stunden	mittel
Gesälmsweg: Wildkogel-Bergstation - Ganseralm - Geisl Hochalm - Baumgartenalm		
Weg Nr. 740/715	4 Stunden	mittel-schwer
Herrenscharte: Wildkogel-Bergstation - GH - Wolkentee - Herrenscharte - Stenfeldkogel - Schönlalm - Großer Rettenzeuggeweg (2.363 m)		

ZEICHENERKLÄRUNG

1:50	Hauptverbindung	1:50	Grenzkarte mit Österreich
1:100	Nebenzweign. Straße	1:50	Höhenlinie (ausser 1:50)
1:50	Sonstige Straße	1:50	Wald, Siedlung
1:50	Forstweg	1:50	Nationalpark Hohe Tauern
1:50	Weg Pfad	1:50	Landschraube
1:50	Geschichte, Sesselfuß	1:50	Staatsgrenze
1:50	Schleife, Materialseilbahn	1:50	Kirche, Kapelle
1:50	Bahnlinie (mit Halteort)	1:50	Blickort, Denkmal
1:50	MTB-Strecke	1:50	Tratt, Sennengasse
1:50	Radroute	1:50	Schloss, Biotop
1:50	Wanderweg	1:50	Gebäude, Wegweiser
1:50	Wanderweg, hochalpine Etappe	1:50	Touristenbüro
1:50	Hohe Tauern Panorama Trail	1:50	Wanderweg, Gebirgshütte
1:50	Panorama Trail, hochalpine Etappe	1:50	Wanderweg, Gebirgshütte
1:50	Panorama Trail, abendliche Etappe	1:50	Wanderweg, Gebirgshütte
1:50	Panorama Trail, Winterweg der Höhenlagen	1:50	Wanderweg, Gebirgshütte
1:50	1:50	1:50	E-Bike Ladestation

Maßstab 1:42.500

Copyright by Schubert & Franke, St. Pölten 2022