



# WINTER

# TIPPS



**Tirol**

**SAFARI**

Zell · Gerlos · Königsleiten-Wald · Krimml

*Zillertal*  
**ARENA**

# INFO & RESERVIERUNG

## INFO & RESERVATION

### TVB ZELL-GERLOS Büro Zell

A-6280 Zell am Ziller · Dorfplatz 3a  
Tel. +43 5282 2281  
zell@zell-gerlos.at  
www.zell-gerlos.at

### TVB ZELL-GERLOS Büro Gerlos

A-6281 Gerlos · Gerlos 196  
Tel. +43 5284 5244  
gerlos@zell-gerlos.at  
www.zell-gerlos.at

### TVB WALD-KÖNIGSLEITEN

A-5742 Wald im Pinzgau · Nr. 126  
Tel. +43 6565 8243-0  
info@wald-koenigsleiten.at  
www.wald-koenigsleiten.at

### TVB KRIMML-HOCHKRIMML

A-5743 Krimml · Oberkrimml 37  
Tel. +43 6564 7239-0  
info@krimml.at  
www.krimml.at

# INHALT

## CONTENT

02 - 03

### RESERVIERUNG & INHALT

reservation & content

04 - 15

### RODELSPASS

tobogganing fun

16 - 33

### WINTERWANDERN

winter hiking

34 - 43

### LANGLAUFEN

cross-country skiing

44 - 51

### AKTIV IN DER WINTERLANDSCHAFT

active in the winter landscape

52 - 57

### SPASS UND ACTION

fun and action

58 - 63

### GENUSSVOLLE ABENDE

delightful evenings

64 - 69

### INDOOR ERLEBNISSE

indoor adventures



# RODELSPASS IN DEN BERGEN

tobogganing in the mountains

## TOBOGGANING RODELN

Beim Rodeln in der Zillertal Arena ist für die ganze Familie, aber auch für ambitionierte Rennrodler, Spaßfaktor hoch zehn gesichert. Denn was gibt es Schöneres, als durch die tief verschneite Winterlandschaft zu rodeln? In den Ferienorten Zell am Ziller, Gerlos, Königsleiten-Wald und Krimml-Hochkrimml gibt es 6 Rodelbahnen – Spaß und Action sind dort garantiert. Auch Nachteulen kommen beim Rodeln in der Zillertal Arena nicht zu kurz, denn unsere Rodelbahnen bieten teilweise Abendbetrieb.

When tobogganing in the Zillertal Arena, a fun factor to the power of ten is promised for the whole family, but also for ambitious lugers. Because what could be better than tobogganing through the deep snowy winter landscape? In the holiday resorts Zell am Ziller, Gerlos, Königsleiten-Wald and Krimml-Hochkrimml there are 6 toboggan runs – fun and action are guaranteed there. Night owls don't miss out on sledding in the Zillertal Arena either, as some of our toboggan runs offer evening operation.



## RODELSPASS IN DER NATUR

Damit aus dem Rodeln ein echtes Erlebnis für die ganze Familie wird, sind ein paar Regeln zu beachten:

That tobogganing becomes a real experience for the whole family, there are a few rules to follow:

### START

### RODELREGELN tobogganing rules



**1** Nimm Rücksicht auf andere!  
Watch out and take care!



**2** Verwende gute Ausrüstung!  
Use proper equipment!



**3** Fahre angepasst & halte Abstand!  
Control speed and keep distance!



**4** Am Rand auf- und absteigen!  
Walk on the side!



**5** Halte die Rodelbahn frei!  
Step aside!



**6** Rode nicht unter dem Einfluss von Alkohol und Drogen!  
Do not sled under the influence of alcohol or drugs!



**7** Leiste Erste Hilfe!  
Provide assistance!



**8** Beachte Sperren und (Warn-) Hinweise!  
Follow directions!



**9** Rode nicht auf Skipisten!  
Don't toboggan on ski slopes!



**10** Fahre nicht mit dem Kopf voran!  
Don't go head first!

### ZIEL

### RODELVERGNÜGEN joy of tobogganing



# HAINZENBERG

## RODELBAHN GERLOSSTEIN

Sportlich geht's auf der längsten Rodelbahn im Zillertal zu. Die Auffahrt mit der Gerlossteinbahn zum Start auf 1.650 m Höhe ist bequem und schnell – und schon kann's losgehen auf 7 km Rodelstrecke. Die Rodelbahn ist bis Mitternacht beleuchtet – da geht sich auch noch eine gemütliche Einkehr in eines der urigen Wirtshäuser aus.

Maybe you want to try out your sporting talent on the longest toboggan run in the Zillertal. The ascent with the Gerlossteinbahn to the start point at 1.650 m is easy and comfortable – ready to enjoy the 7 km toboggan run. It's illuminated until midnight – enough time to visit one of the traditional huts to eat and drink something.

### ÜBERBLICK overview

📏 <b>Streckenlänge</b> length	7 km
📍 <b>Höhenlage Start</b> altitude start	1.650 m
📏 <b>Höhenlage Ziel</b> altitude finish	929 m
⬆️ <b>Absolvierte Höhenmeter</b> altitude meters completed	721 m
💡 <b>Beleuchtung</b> lighting	Mo/Di, Do/Fr/Sa   20:00 bis 24:00 Uhr Mon/Tue, Thu/Fri/Sat   8.00 p.m. to 12.00 a.m.

### KOSTENLOSER RODEL-SHUTTLE free toboggan-shuttle

Speziell für unsere Rodelgäste bieten wir einen kostenlosen Transport zur Gerlossteinbahn an. Die kostenlose Fahrt gilt für die Linie 4094 während der Betriebszeiten der Gerlossteinbahn und kann nach Vorlage des Rodel Voucher genutzt werden. Den Voucher erhält man gegen Vorlage der Zell-Gerlos TopCard (Gästekarte) im Tourismusverband Zell oder Gerlos.

Especially for our toboggan guests we offer a free transport to the Gerlossteinbahn. The free ride is valid for line 4094 during the operating hours of the Gerlossteinbahn and is valid with a toboggan voucher. The voucher is available at the Zell or Gerlos Tourist Office upon presentation of the Zell-Gerlos TopCard (guest card).

## NACHTEULEN AUFGEPASST!



### BETRIEBSZEITEN GERLOSSTEINBAHN operating hours Gerlossteinbahn

Öffnungszeiten opening times	19.12.2025 - 29.03.2026
<b>Gerlossteinbahn</b> cable car Gerlosstein	täglich 08:30 - 16:30 Uhr Mo/Di, Do/Fr/Sa 19:45 - 21:15 Uhr viertelstündlich, bei Bedarf durchgehend daily 8.30 a.m. - 4.30 p.m. Mon/Tue, Thu/Fri/Sat 7.45 p.m. - 9.15 p.m. every 15 min., if it's necessary continuously
<b>Rodelbahn</b> toboggan run	tagsüber 10:00 - 16:30 Uhr Mo/Di, Do/Fr/Sa abends 20:00 - 24:00 Uhr during the day 10.00 a.m. - 4.30 p.m. Mon/Tue, Thu/Fri/Sat during the night 8.00 p.m. - 12.00 a.m.

### PREISE GERLOSSTEINBAHN 2025 - 2026 prices

	Erwachsene adults	Kinder children
Einzelfahrt Rodeln Tag toboggan ticket day (1 ride)	€ 16,00	€ 8,00
Tageskarte Rodeln toboggan ticket day (whole day)	€ 43,00	€ 21,50
Einzelfahrt Rodeln Abend* toboggan ticket evening (1ride)*	€ 18,50	€ 9,30

\* Tages-, Mehrtages- oder Saisonskipässe haben beim Abendrodeln keine Gültigkeit! Detaillierte Informationen zu allen Einzelfahrkarten erhalten Sie an unseren Kassen oder auf [zillertalarena.com](http://zillertalarena.com)

\* Day-, several day- or season-tickets are not valid for evening tobogganing! Detailed information on all single-ride tickets is available at our ticket counters or at [zillertalarena.com](http://zillertalarena.com)

Kindertarif: Jahrgänge 2011 - 2019, Kinder ab Jahrgang 2020 kostenlos  
Child tariff: 2011 - 2019, free of charge for kids from year 2020

### RODELVERLEIH toboggan rental

An der Talstation der Gerlossteinbahn: täglich von 09:00 bis 17:00 Uhr und Montag, Dienstag, Donnerstag, Freitag und Samstag von 19:00 bis 22:00 Uhr. Rückgabe: bis 24:00 Uhr.

At the valley station of the Gerlossteinbahn daily from 9.00 a.m. to 5.00 p.m. and Monday, Tuesday, Thursday, Friday and Saturday from 7.00 p.m. to 10.00 p.m. return until 12.00 a.m.

### PARKPLATZ parking lot

Freie Ausfahrt mit gültigem Liftticket. Ticketentwertung nach dem Drehkreuz im 2. Stock der Talstation. Free exit with valid lift ticket. Ticket validation on the 2nd floor of the valley station.

### INFORMATION



Zeller Bergbahnen, Tel. +43 5282 7165, [zillertalarena.com](http://zillertalarena.com)

## KRUMMBACHTAL RODELBAHN GERLOS

Die Rodelbahn im Krumbachtal in Gerlos bietet idealen Rodelspaß für Familien. Tagsüber bringt der Skibus die Rodler kostenlos von der Talstation der Isskogelbahn zur Einstiegsstelle der Rodelbahn. Von dort startet das 1,5 km lange, gemütliche Rodelvergnügen. Zu Fuß geht's dann wieder zurück zur Isskogelbahn, zur neuerlichen Auffahrt mit dem Skibus. Abends stehen auf Bestellung kostenpflichtige Taxitransfers zur Verfügung. Die Rodelbahn ist täglich bis 24:00 Uhr beleuchtet.

The toboggan run in Krumbachtal in Gerlos offers ideal tobogganing fun for families. During the day, the ski bus takes tobogganers free of charge from the valley station of the Isskogelbahn to the starting point of the toboggan run. From there the 1.5 km long, leisurely tobogganing pleasure starts. Then it's back to the Isskogelbahn on foot, to go up with the ski bus again. In the evenings, taxi transfers are available on request and are subject to a fee. The toboggan run is illuminated daily until 12.00 a.m.

### ÜBERBLICK overview

 <b>Streckenlänge</b> <small>length</small>	1,5 km
 <b>Höhenlage Start</b> <small>altitude start</small>	1.450 m
 <b>Höhenlage Ziel</b> <small>altitude finish</small>	1.300 m
 <b>Absolvierte Höhenmeter</b> <small>altitude meters completed</small>	150 m
 <b>Beleuchtung</b> <small>lighting</small>	bis 24:00 Uhr until 12.00 a.m.



ZUM PERFEKTEN WINTERURLAUB  
GEHÖRT EINE FLOTTE RODELPARTIE  
EINFACH DAZU!

ES SIND DIE FASZINATION DER  
GESCHWINDIGKEIT, DIE FREUDE  
AN DER BEWEGUNG UND DIE  
AUSGELASSENE STIMMUNG,  
DIE EINE RODELPARTIE SO  
UNVERGLEICHBAR MACHEN.





## WALD RODELBAHN

Die kleine Rodelbahn beim Finkenhof in Wald ist abends bis 20:00 Uhr beleuchtet und aufgrund des geringen Gefälles bereits hervorragend für die kleinsten Rodler geeignet.

The small toboggan run at Finkenhof in Wald is illuminated until 8.00 p.m. and is already perfectly suitable for our youngest toboggan fans due to the low gradient.

### ÜBERBLICK overview

📏 <b>Streckenlänge</b> length	500 m
📍 <b>Höhenlage Start</b> altitude start	911 m
📍 <b>Höhenlage Ziel</b> altitude finish	811 m
⬆️ <b>Absolvierte Höhenmeter</b> altitude meters completed	100 m
💡 <b>Beleuchtung</b> lighting	bis 20:00 Uhr until 8.00 p.m.

### RODELVERLEIH toboggan rental

in den Sportgeschäften in Königsleiten und Wald  
in the sports shops in Königsleiten and Wald

### TIPP tip

Einkehr beim Finkenhof  
stop at Finkenhof

### INFORMATION

TVB Wald-Königsleiten, Tel. +43 6565 8243-0  
info@wald-koenigsleiten.at

## KÖNIGSLEITEN RODELBAHN

Start der Rodelbahn ist hinter dem Ursprungs Panorama Hotel. Von dort aus saust man in der romantisch-verschneiten Winterlandschaft 950 m bis zur alten Gerlosstraße, der B 165.

The start of the toboggan run is behind the Ursprungs Panorama Hotel. From there, you tear through the romantic snow-covered winter landscape 950 m as far as the old Gerlosstraße, the B 165.

### ÜBERBLICK overview

📏 <b>Streckenlänge</b> length	950 m
📍 <b>Höhenlage Start</b> altitude start	1.587 m
📍 <b>Höhenlage Ziel</b> altitude finish	1.461 m
⬆️ <b>Absolvierte Höhenmeter</b> altitude meters completed	126 m

### RODELVERLEIH toboggan rental

in den Sportgeschäften in Königsleiten und Wald  
in the sports shops in Königsleiten and Wald

### INFORMATION

TVB Wald-Königsleiten, Tel. +43 6565 8243-0  
info@wald-koenigsleiten.at



**SPASSFAKTOR  
HOCH ZEHN IST  
BEIM RODELN  
GARANTERT**



## KRIMML ORTSRODELBAHN

Die lustige Rodelpartie startet nahe dem Panoramahotel Burgeck und führt ca. 800 m bis in die Ortsmitte von Krimml. Das Beste: Die Rodelbahn ist bis 22:00 Uhr beleuchtet.

The fun toboggan run starts at the Hotel Burgeck and leads about 800 m to the centre of Krimml. And the best thing: The toboggan run is illuminated until 10.00 p.m.

### ÜBERBLICK overview

📏 <b>Streckenlänge</b> length	800 m
🚩 <b>Höhenlage Start</b> altitude start	1.145 m
🏁 <b>Höhenlage Ziel</b> altitude finish	1.061 m
⬆️ <b>Absolvierte Höhenmeter</b> altitude meters completed	84 m
💡 <b>Beleuchtung</b> lighting	bis 22:00 Uhr until 10.00 p.m.

### RODELVERLEIH toboggan rental

Intersport Patterer und Sport 2000 Lachmayer

### INFORMATION

TVB Krimml-Hochkrimml, Tel. +43 6564 7239-0, info@krimml.at

## FILZSTEINALM RODELBAHN

Der Rodelspaß führt über mehrere Kurven durch den Wald. Nach der abenteuerlichen Fahrt erreicht man wieder den Ausgangspunkt – die Filzsteinalm, wo man sich anschließend einen heißen Glühwein gönnen kann. Am Montag, Mittwoch und Samstag leuchtet das Flutlicht bis 21:00 Uhr und der Skidoo steht für den Rodeltransport bereit.

The tobogganing fun leads over several curves through the forest. After the adventurous ride you reach the starting point again – the Filzsteinalm, where you can enjoy a hot mulled wine afterwards. On Mondays, Wednesdays and Saturdays the floodlights will stay on until 9.00 p.m. and the skidoo is ready for the toboggan transport.

### ÜBERBLICK overview

📏 <b>Streckenlänge</b> length	1,5 km
🚩 <b>Höhenlage Start</b> altitude start	1.840 m
🏁 <b>Höhenlage Ziel</b> altitude finish	1.640 m
⬆️ <b>Absolvierte Höhenmeter</b> altitude meters completed	200 m
🕒 <b>Rodelbetrieb</b> toboggan operation	ab 16:30 Uhr from 4.30 p.m.
💡 <b>Beleuchtung</b> lighting	bis 21:00 Uhr until 9.00 p.m.

### RODELVERLEIH toboggan rental

bei der Filzsteinalm at the Filzsteinalm

### TIPP tip

Mittwoch: Nachtrodeln mit Live-Musik  
Wednesday: Night tobogganing with live music

### INFORMATION

Filzsteinalm, Tel. +43 664 463 11 95

BESONDERE  
RODELABENTEUER







# WINTERWANDERN MIT PANORAMA

winter hiking with panorama

HAINZENBERG

# WINTERWANDERWEG GERLOSSTEIN

Eine leichte Wanderung für die ganze Familie in zauberhafter Winterlandschaft! Der Erlebnisberg Gerlosstein lädt nicht nur im Sommer zum Wandern ein: Auf dem Themenweg Almpromenade erfährt man auch im Winter an liebevoll gestalteten Stationen viel Wissenswertes zur Zillertaler Geschichte und Kultur. Ausgangspunkt ist die Bergstation der Gerlossteinbahn auf 1.650 m Seehöhe. Das erste Stück geht man der Rodelbahn entlang, ehe man nach dem Berghotel Gerlosstein zum ersten Mal die Skipiste quert. Anschließend folgt man dem gut ausgeschilderten Winterwanderweg, bis man nach einem leichten, kurzen Anstieg die Zillertaler Almtribüne erreicht, wo man mit einem traumhaften Ausblick auf die umliegende Bergwelt belohnt wird.

An easy hike for the whole family in an enchanting winter landscape! The Gerlosstein Adventure Mountain invites you to go hiking – and not only in summer: On the Almpromenade theme trail, you can also learn a lot of interesting facts about the history and culture of Zillertal in winter at lovingly designed stations. The starting point is the top station of the Gerlossteinbahn at 1,650 m above sea level. For the first part, you walk along the toboggan run before crossing the ski slope for the first time after the Berghotel Gerlosstein. Then follow the well-signposted winter hiking trail until you reach the Zillertaler Almtribüne after a short, easy climb.

ÜBERBLICK overview

- 🕒 **Dauer** duration 1 h (Hin- & Rückweg, there & back)
- 🏔️ **Schwierigkeit** level leicht easy
- 📏 **Distanz** distance 2,4 km

EINKEHRMÖGLICHKEITEN places to stop for a rest

Berghotel Gerlosstein Tel. +43 5282 2419

PREISE GERLOSSTEINBAHN 2025 - 2026 prices

	Erwachsene adults	Kinder children
Berg- und Talfahrt ascent and descent	€ 21,50	€ 10,80

Kindertarif: Jahrgänge 2011 - 2019, Kinder ab Jahrgang 2020 kostenlos  
Child tariff: 2011 - 2019, free of charge for kids from year 2020

INFORMATION

Zeller Bergbahnen, Tel. +43 5282 7165, zillertalarena.com







## ZELL WINTERWANDERWEG ROSENALM

**Kleine familienfreundliche Wanderung zum und um den Fichtensee.** Die ca. 1-stündige (Hin- & Rückweg) einfache Wanderung startet direkt bei der Bergstation der Rosenalmbahn und führt unterhalb der Schleppliftrampe ein kurzes Stück bergab, ehe man rechts die Liftspur vom Plattenanger 2 quert. Dabei ist besondere Vorsicht und Rücksichtnahme auf die ankommenden Schleppliftbenutzer geboten. Nach ca. 150 m biegt man an der Abzweigung links ab und folgt dem Weg bis zum Fichtensee. Am Fichtensee angekommen, kann man noch rundherum um den Speicherteich schlendern und die besondere winterliche Atmosphäre genießen. Zurück zur Bergstation geht es auf dem gleichen Weg.

Small family-friendly hike to and around the Fichtensee. The easy 1-hour hike (way there & back) starts directly at the top station of the Rosenalm cable car and leads below the t-bar ramp for a short downhill section before crossing the lift track from Plattenanger 2 on the right. Special care and consideration is required for the arriving t-bar lift users. After approx. 150 m turn left at the junction and follow the path to the Fichtensee. Once you arrive at the Fichtensee, you can still stroll around the reservoir and enjoy the special winter atmosphere. Return to the top station along the same path.

### ÜBERBLICK overview

🕒 <b>Dauer</b> duration	1 h (Hin- & Rückweg, there & back)
🏔️ <b>Schwierigkeit</b> level	leicht easy
📏 <b>Distanz</b> distance	2,5 km

### EINKEHRMÖGLICHKEITEN places to stop for a rest

**Simon's Berg- & Skistadl** Tel. +43 5282 4116

### PREISE ROSENALMBAHN 2025 - 2026 prices

	Erwachsene adults	Kinder children
Berg- und Talfahrt ascent and descent	€ 30,50	€ 15,30

Kindertarif: Jahrgänge 2011 - 2019, Kinder ab Jahrgang 2020 kostenlos  
Child tariff: 2011 - 2019, free of charge for kids from year 2020

### INFORMATION

Zeller Bergbahnen, Tel. +43 5282 7165, zillertalarena.com

## ZELL GROSSE RUNDE

1,5 stündige Rundwanderung entlang der Grenzflüsse von Zell am Ziller. Die gemütliche Wanderung startet im Ortszentrum Zell am Ziller in Richtung Zillerbrücke. Entlang der rechten Uferseite gelangt man flussabwärts zur Unterführung bei der Eisenbahnbrücke. Weiter geht es geradeaus bis zur Einmündung des Gerlosbaches. Nach ein paar Gehminuten erreicht man nach dem Überqueren der Brücke die Talstation der Rosenalmbahn. Hier folgt man der Beschilderung zur Krauspromenade, die durch ein kurzes Waldstück führt, ehe man über einen schmalen Asphaltweg zu einer kleinen Siedlung gelangt. An der Wegkreuzung biegt man rechts ab und geht durch die Unterführung der Zillertal Bundesstraße und zurück ins Ortszentrum.

1,5 hour circular walk along the border rivers of Zell am Ziller. The leisurely hike starts in the centre of Zell am Ziller towards the Ziller bridge. Along the right side of the river bank you can go downriver to the underpass by the railway bridge. Continue straight on until the confluence of the Gerlosbach. After a few minutes' walk and crossing the bridge, you reach the valley station of the Rosenalmbahn cable car. Here, you follow the signposting to the Krauspromenade that leads through a short piece of forest before reaching a small settlement via a narrow asphalt path. Turn right at the crossroads and go through the underpass of the Zillertal highway and back to the centre of Zell am Ziller.

### ÜBERBLICK overview

📍 <b>Startpunkt</b> start point	Ortszentrum Zell am Ziller centre Zell am Ziller
📍 <b>Endpunkt</b> end point	Ortszentrum Zell am Ziller centre Zell am Ziller
🕒 <b>Dauer</b> duration	1,5 h (Hin- & Rückweg) 1.5 h (there & back)
🧭 <b>Schwierigkeit</b> level	leicht easy
📏 <b>Distanz</b> distance	6 km
⬆️ <b>Absolvierte Höhenmeter</b> altitude meters completed	90 m bergauf · 90 m bergab 90 m uphill · 90 m downhill

### EINKEHRMÖGLICHKEITEN places to stop for a rest

<b>Gasthof Waldrast (DI Ruhetag)</b>	Tel. +43 5282 2537
<b>Restaurant Café im Park</b>	Tel. +43 5282 4946
<b>Kerzenstüberl</b>	Tel. +43 5282 22627
<b>Café Konditorei Gredler</b>	Tel. +43 5282 2489

### INFORMATION

TVB Zell-Gerlos, Büro Zell, Tel. +43 5282 2281, zell@zell-gerlos.at

## ZELL ZILLERPROMENADE

Leichte Wanderung für die ganze Familie entlang des Zillers. Von der Zillerbrücke in Zell am Ziller kann man auf beiden Seiten entlang des Zillers in Richtung Hippach (4 km) und weiter bis nach Mayrhofen (8 km) wandern. Nach jeweils ca. 1,5 km kann man mittels Brücke den Fluss überqueren und den Rückweg auf der anderen Uferseite antreten. Wenn man in die andere Richtung startet, würde man nach 4 km Aschau und nach 8 km Kaltenbach erreichen. Tipp: Versüßen Sie sich den Spaziergang in einer der Zeller Konditoreien bei einem Stück ausgezeichnetem Kuchen und einem wärmendem Heißgetränk.

Easy hike for the whole family along the Ziller river. From the Ziller bridge in Zell am Ziller you can walk along both sides of the Ziller in the direction of Hippach (4 km) and further on to Mayrhofen (8 km). After about 1.5 km you can cross the river by bridge and start your way back on the other side of the river. If you start in the other direction, you would reach Aschau after 4 km and Kaltenbach after 8 km. Tip: Sweeten your walk in one of the pastry shops in Zell with a piece of excellent cake and a warming hot drink.

### ÜBERBLICK overview

📍 <b>Startpunkt</b> start point	Ortszentrum Zell am Ziller centre Zell am Ziller
📍 <b>Endpunkt</b> end point	Ortszentrum Zell am Ziller centre Zell am Ziller
🕒 <b>Dauer</b> duration	1 h (Hin- & Rückweg, there & back)
🧭 <b>Schwierigkeit</b> level	leicht easy
📏 <b>Distanz</b> distance	3 km*
⬆️ <b>Absolvierte Höhenmeter</b> altitude meters completed	90 m bergauf · 90 m bergab 90 m uphill · 90 m downhill

\*(bei Umkehr an der nächstgelegenen Brücke) (when returning at the nearest bridge)

### EINKEHRMÖGLICHKEITEN places to stop for a rest

<b>Café Konditorei Gredler</b>	Tel. +43 5282 2489
<b>Café Kerzenstüberl</b>	Tel. +43 5282 22627
<b>Restaurant Café im Park</b>	Tel. +43 5282 4946

### INFORMATION

TVB Zell-Gerlos, Büro Zell, Tel. +43 5282 2281, zell@zell-gerlos.at





## GERLOS SCHWARZACHTAL

Wunderbar verschneiter Winterwald im Schwarzachtal. Die winterliche Landschaft und die frische, klare Bergluft machen diese ca. 1-stündige Wanderung zu einem besonderen Erlebnis. Die Wanderung startet beim Gasthof Kühle Rast in Gerlos-Gmünd und verläuft durch einen schmalen Waldgürtel ins romantische Schwarzachtal bis zur Schwarzachalm. Hier spürt man die Faszination des Winters in vollen Zügen.

Wonderful snowy winter forest in the Schwarzachtal. The wintry landscape and the fresh, clear mountain air make this approx. 1-hour hike a special experience. The hike starts at Gasthof Kühle Rast in Gerlos-Gmünd and runs through a narrow forest belt into the romantic Schwarzachtal to the Schwarzachalm. Here you can feel the fascination of winter to the fullest.

### ÜBERBLICK overview

📍 <b>Startpunkt</b> start point	Gasthof Kühle Rast in Gerlos-Gmünd
📍 <b>Endpunkt</b> end point	Schwarzachalm
🕒 <b>Dauer</b> duration	45 min (Hinweg, way there)
📏 <b>Schwierigkeit</b> level	leicht easy
📏 <b>Distanz</b> distance	2,5 km
⬆️ <b>Absolvierte Höhenmeter</b> altitude meters completed	200 m bergauf 200 m uphill

### EINKEHRMÖGLICHKEITEN places to stop for a rest

**Schwarzachalm** Tel. +43 676 335 49 54

### INFORMATION

TVB Zell-Gerlos, Büro Gerlos, Tel. +43 5284 5244, gerlos@zell-gerlos.at

## GERLOS WIMMERTAL

Schöne Wanderung bis zur Wimmertalalm. Der Taleingang ins Wimmertal liegt direkt neben der Hauptstraße in Gerlos-Gmünd. Nach einem kurzen, etwas steileren Anstieg spazieren Sie an den verschneiten Almen vorbei weiter ins Tal, bis Sie nach etwa einer halben Stunde Gehzeit die Wimmertalalm erreichen. Von hier aus genießen Sie einen herrlichen Blick auf die Wechselspitze und das Mitterjoch.

Beautiful hike to the Wimmertalalm. The valley entrance to Wimmertal is located directly next to the main road in Gerlos-Gmünd. After a short, somewhat steeper ascent, you walk past the snow-covered alpine pastures further into the valley until you reach the Wimmertalalm after about half an hour's walk. From here you can enjoy a magnificent view of the Wechselspitze and the Mitterjoch.

### ÜBERBLICK overview

📍 <b>Startpunkt</b> start point	Gerlos-Gmünd
📍 <b>Endpunkt</b> end point	Wimmertalalm
🕒 <b>Dauer</b> duration	1 h (Hinweg, way there)
📏 <b>Schwierigkeit</b> level	leicht easy
📏 <b>Distanz</b> distance	2,9 km
⬆️ <b>Absolvierte Höhenmeter</b> altitude meters completed	170 m bergauf 170 m uphill

### INFORMATION

TVB Zell-Gerlos, Büro Gerlos, Tel. +43 5284 5244, gerlos@zell-gerlos.at



**VERSCHNEITE  
LANDSCHAFT**

## GERLOS KRUMMBACHTAL

Vorbei an der Talstation der Isskogelbahn spazieren Sie die Straße am Gerlosbach entlang bis zur Gerloser Rodelbahn. Von hier führt links die Straße bergauf mit herrlichem Panoramablick ins Schönachtal. Dem Weg weiter folgend, queren Sie die Krumbachabfahrt (Achtung Schifahrer!) und spazieren weiter auf dem Güterweg bis zur Abzweigung „Prölleralm“ und spazieren weiter auf dem Güterweg bis zur Abzweigung „Prölleralm“. Dem linken Weg folgend, erreichen Sie nach ca. 30-minütigem Aufstieg die urige Skihütte mit großer Sonnenterrasse.

Past the valley station of the Isskogelbahn cable car, you walk along the road at Gerlosbach to the Gerlos toboggan run. From here the road on the left leads uphill with a wonderful panoramic view into the Schönachtal. Continue along the path, cross the Krumbach descent (Attention skiers!) and continue along the goods road until the "Prölleralm" junction. Following the left-hand path, you will reach the rustic ski hut with its large sun terrace after a 30-minute ascent.

### ÜBERBLICK overview

📍 <b>Startpunkt</b> start point	Talstation Isskogelbahn Gerlos valley station Isskogelbahn Gerlos
🏠 <b>Endpunkt</b> end point	Prölleralm
🕒 <b>Dauer</b> duration	1 h (Hinweg, way there)
📏 <b>Schwierigkeit</b> level	leicht easy
📏 <b>Distanz</b> distance	3,6 km
⬆️ <b>Absolvierte Höhenmeter</b> altitude meters completed	180 m bergauf 180 m uphill

### EINKEHRMÖGLICHKEITEN places to stop for a rest

**Prölleralm** Tel. +43 650 300 62 90

### INFORMATION

TVB Zell-Gerlos, Büro Gerlos, Tel. +43 5284 5244, gerlos@zell-gerlos.at

## GERLOS SCHÖNACHTAL

**Malerische Winterwanderung in unberührter Natur.** Die herrliche Winterwanderung startet mit einem flach ansteigenden Wanderweg, direkt hinter der Brücke ins Schönachtal. Nach kurzer Gehzeit erreicht man die Jörgleralm und anschließend die Stinkmoosalm mit einem atemberaubenden Blick über den Talhintergrund mit dem Gletscher des Schönachkees. Nach etwa 1 Stunde erreichen Sie die Jausenstation Lackenalm.

Picturesque winter hike in untouched nature. The wonderful winter hike starts with a flat ascending hiking trail, directly behind the bridge into the Schönachtal. After a short walk, you reach the Jörgleralm and then the Stinkmoosalm, where a breathtaking view of the end of the valley with the Schönach Glacier awaits you. After about 1 hour you reach the hut Lackenalm.

### ÜBERBLICK overview

📍 <b>Startpunkt</b> start point	Bildungszentrum Gerlos Educational Centre Gerlos
🏠 <b>Endpunkt</b> end point	Lackenalm
🕒 <b>Dauer</b> duration	1 h (Hinweg, way there)
📏 <b>Schwierigkeit</b> level	leicht easy
📏 <b>Distanz</b> distance	4,2 km
⬆️ <b>Absolvierte Höhenmeter</b> altitude meters completed	140 m bergauf 140 m uphill

### EINKEHRMÖGLICHKEITEN places to stop for a rest

**Jörgleralm** Tel. +43 699 114 420 70  
**Lackenalm** Tel. +43 664 405 02 04

### INFORMATION

TVB Zell-Gerlos, Büro Gerlos, Tel. +43 5284 5244, gerlos@zell-gerlos.at



**WANDER  
FREUDEN**



## KÖNIGSLEITEN GIPFELWEG KÖNIGSLEITEN

**Aussichtsreiche Wanderung am idyllischen Speicherteich.**  
Den Ausgangspunkt der kleinen Wanderung erreicht man ganz bequem mit der Dorfbahn Königsleiten. Den 15-minütigen Winterwanderweg bei der Bergstation bewältigen auch bereits die kleinsten Bergfexe mit links. Schlendern Sie gemütlich unterhalb des Speicherteichs entlang und genießen Sie die traumhafte Aussicht auf die umliegende Bergwelt.

Scenic Hike by the Idyllic Reservoir Lake. The starting point of this short hike is easily accessible via the Dorfbahn Königsleiten cable car. The 15-minute winter hiking trail at the mountain station is a breeze even for the littlest mountain adventurers. Stroll leisurely along the lower part of the reservoir lake and enjoy the stunning views of the surrounding mountain scenery.

### ÜBERBLICK overview

📍 <b>Startpunkt</b> start point	Bergstation Dorfbahn Königsleiten top station Dorfbahn Königsleiten
🏠 <b>Endpunkt</b> end point	Bergstation Dorfbahn Königsleiten top station Dorfbahn Königsleiten
🕒 <b>Dauer</b> duration	15 min
📈 <b>Schwierigkeit</b> level	leicht easy

### EINKEHRMÖGLICHKEITEN places to stop for a rest

**Bergrestaurant Gipfeltreffen** Tel. +43 6564 8282

### PREISE DORFBAHN KÖNIGSLEITEN 2025 - 2026 prices

	Erwachsene adults	Kinder children
Berg- und Talfahrt ascent and descent	€ 23,00	€ 11,50

Kindertarif: Jahrgänge 2011 - 2019, Kinder ab Jahrgang 2020 kostenlos  
Child tarif: 2011 - 2019, free of charge for kids from year 2020

### INFORMATION

Königsleiten Bergbahnen, Tel. +43 6564 8212, zillertalarena.com

## WALD KRIPPENWEG

**Die besondere Wanderung in Ihrem Winterurlaub.** Die gemütliche Wanderung startet am Dorfplatz beim Pavillon oder bei der Schnitzerei Kammerlander und führt entlang der Salzach und über verschneite Wiesenwege. Entlang des Weges können wunderschöne Krippen bestaunt werden. Ein Highlight ist dabei die lebensgroße Krippe im Pavillon beim Dorfplatz. Die Krippen sind von Weihnachten bis 2. Februar, Maria Lichtmess, aufgestellt. Außerhalb dieses Zeitraums ist der Weg als normaler Winterwanderweg begehbar.

The special hike in your winter holiday. The leisurely hike starts at the pavilion at the village square or at the Kammerlander woodcarving shop and leads along the Salzach and over snow-covered meadow paths. Along the way you can admire beautiful nativity scenes. A highlight is the life-size crib in the pavilion at the village square. The nativity scenes are displayed from Christmas to February 2nd, Candlemas. Outside this period, you can follow the path as a normal winter hiking trail.

### ÜBERBLICK overview

📍 <b>Startpunkt</b> start point	Pavillon am Dorfplatz pavilion at the village square
🏠 <b>Endpunkt</b> end point	Schnitzerei Kammerlander Wood Carving Kammerlander
🕒 <b>Dauer</b> duration	35 min
📈 <b>Schwierigkeit</b> level	leicht easy
📏 <b>Distanz</b> distance	1,9 km
⬆️ <b>Absolvierte Höhenmeter</b> altitude meters completed	55 m bergauf · 36 m bergab 55 m uphill · 36 m downhill

### EINKEHRMÖGLICHKEITEN places to stop for a rest

**Restaurant Kirchstüb** Tel. +43 6565 21666

### INFORMATION

TVB Wald-Königsleiten, Tel. +43 6565 8243-0,  
info@wald-koenigsleiten.at



HAND IN HAND  
INS WINTERGLÜCK



## KRIMML WASSERFALLWEG

Die Krimmler Wasserfälle – ein atemberaubendes Naturschauspiel und besonderes Erlebnis. Wandern Sie vom Ort Krimml bis zum Kürsingerplatz (unterer Wasserfall) und bestaunen Sie die größten Wasserfälle Europas in ihrem Winterkleid.

The Krimml Waterfalls – a breathtaking natural spectacle and a special experience. Hike from the village of Krimml to the Kürsingerplatz (lower waterfall) and marvel at the largest waterfalls in Europe in their winter dress.

### ÜBERBLICK overview

🚩 <b>Startpunkt</b> start point	Ortszentrum Krimml village centre Krimml
🏠 <b>Endpunkt</b> end point	Ortszentrum Krimml village centre Krimml
🕒 <b>Dauer</b> duration	1h
📏 <b>Schwierigkeit</b> level	leicht easy
📏 <b>Distanz</b> distance	3 km
⬆️ <b>Absolvierte Höhenmeter</b> altitude meters completed	32 m bergauf · 32 m bergab 32 m uphill · 32 m downhill

### EINKEHRMÖGLICHKEITEN places to stop for a rest

Hanke's Café Restaurant Tel. +43 6564 7279

### INFORMATION

TVB Krimml-Hochkrimml, Tel. +43 6564 7239-0, info@krimml.at

## KRIMML PANORAMAWEG

Der Winterwanderweg mit Panoramablick auf die Krimmler Wasserfälle. Vorbei am Geburtshaus des Freiheitskämpfers Anton Wallner gelangt man schließlich zum Heimkehrerkreuz.

The winter hiking trail with a panoramic view of the Krimml Waterfalls. Past the birthplace of the freedom fighter Anton Wallner, you finally reach the Heimkehrerkreuz.

### ÜBERBLICK overview

🚩 <b>Startpunkt</b> start point	Ortszentrum Krimml village centre Krimml
🏠 <b>Endpunkt</b> end point	Ortszentrum Krimml village centre Krimml
🕒 <b>Dauer</b> duration	1,5 h
📏 <b>Schwierigkeit</b> level	leicht easy
📏 <b>Distanz</b> distance	4 km
⬆️ <b>Absolvierte Höhenmeter</b> altitude meters completed	70 m bergauf · 70 m bergab 70 m uphill · 70 m downhill

### EINKEHRMÖGLICHKEITEN places to stop for a rest

Panoramahotel Burgeck Tel. +43 6564 7249

### INFORMATION

TVB Krimml-Hochkrimml, Tel. +43 6564 7239-0, info@krimml.at







## HOCHKRIMML WINTERPANORAMAWEG

Winterwanderweg mit wunderschönem Panorama auf die Zillertaler Alpen, die Grasberge und die Hohen Tauern. Die leichte Winterwandertour startet direkt am Parkplatz Filzstein. Gleich von Beginn an können Sie das herrliche Bergpanorama genießen. Der Weg führt in der traumhaften Winterlandschaft über den Ortsteil Duxeralm und weiter bis zur Plattenalm – Ortsteil Silberleiten. Zurück zum Ausgangspunkt geht es auf demselben Weg.

Winter hiking trail with a wonderful panorama of the Zillertal Alps, the Grasberge and the Hohe Tauern. The easy winter hiking tour starts directly at the Filzstein car park. Right from the start you can enjoy the magnificent mountain panorama. The path leads through the fantastic winter landscape via the Duxeralm and further to the Plattenalm – Silberleiten district. You take the same route back to your starting point.

### ÜBERBLICK overview

🚩 **Startpunkt** start point

Parkplatz Filzstein  
parking lot Filzstein  
Parkplatz Filzstein  
parking lot Filzstein

🏠 **Endpunkt** end point

🕒 **Dauer** duration

1 h

🏔️ **Schwierigkeit** level

leicht easy

📏 **Distanz** distance

2,6 km

⬆️ **Absolvierte Höhenmeter**  
altitude meters completed

40 m bergauf · 40 m bergab  
40 m uphill · 40 m downhill

### EINKEHRMÖGLICHKEITEN places to stop for a rest

**Alpengasthof Filzstein**

Tel. +43 6564 8318

**Bergrestaurant Duxeralm**

Tel. +43 677 644 525 59

**Restaurant Plattenalm**

Tel. +43 6564 8285

**Restaurant Filzsteinalm**

Tel. +43 664 463 11 95

### INFORMATION

TVB Krimml-Hochkrimml, Tel. +43 6564 7239-0, [info@krimml.at](mailto:info@krimml.at)

# LANGLAUFEN IN DER NATUR

cross-country skiing in the nature





## ZELL MUSEUMSLOIPE

Leichte Loipe entlang des Zillers und vorbei am Regionalmuseum. Die Museumsloipe bietet eine 4,3 km lange klassische Spur und eine 800 Meter Skating-Runde. Parken können Sie beim Freizeitpark Zell. Von dort gehen Sie zu Fuß entlang der Zillerpromenade in Richtung Ramsau. Nach ca. 400 Metern überqueren Sie links den Bahnübergang, um gleich darauf in die Loipe einzusteigen.

Easy cross-country skiing trail along the Ziller and past the regional museum. The museum trail offers a 4.3 km classic track and an 800 metre skating loop. You can park at the leisure park Zell. From there, walk along the Zillerpromenade in the direction of Ramsau. After approx. 400 metres, cross the railway crossing on the left and enter the cross-country skiing trail immediately afterwards.

### ÜBERBLICK overview

📍 <b>Startpunkt</b> start point	Freizeitpark Zell Leisure Park Zell
📍 <b>Endpunkt</b> end point	Freizeitpark Zell Leisure Park Zell
📊 <b>Schwierigkeit</b> level	leicht easy
📏 <b>Distanz</b> distance	4,3 km
⬆️ <b>Absolvierte Höhenmeter</b> altitude meters completed	10 m bergauf · 10 m bergab 10 m uphill · 10 m downhill
🛷 <b>Stil</b> Style	4,3 km Klassisch Classic 0,8 km Skating

### INFORMATION

TVB Zell-Gerlos, Büro Zell, Tel. +43 5282 2281, zell@zell-gerlos.at

## ZELL ZELLBERGEBEN LOIPE

Einfache Langlaufloipe – ideal auch für Einsteiger. Sie können beim Freizeitpark Zell parken. Von dort gehen Sie am Eislaufplatz vorbei und überqueren die Brücke nach Zellberggeben. Die Loipe beginnt direkt auf der gegenüberliegenden Straßenseite.

Easy cross-country skiing track – ideal for beginners. You can park at the leisure park Zell. From there, walk past the ice skating rink and cross the pedestrian bridge to Zellberggeben. The cross-country skiing trail starts directly on the opposite side of the road.

### ÜBERBLICK overview

📍 <b>Startpunkt</b> start point	Auffahrt Zellberg ascent
📍 <b>Endpunkt</b> end point	Auffahrt Zellberg ascent
📊 <b>Schwierigkeit</b> level	leicht easy
📏 <b>Distanz</b> distance	2,2 km
⬆️ <b>Absolvierte Höhenmeter</b> altitude meters completed	15 m bergauf · 15 m bergab 15 m uphill · 15 m downhill
🛷 <b>Stil</b> Style	Klassisch Classic

### INFORMATION

TVB Zell-Gerlos, Büro Zell, Tel. +43 5282 2281, zell@zell-gerlos.at

## FITNESS UND WELLNESS



## GERLOS SCHÖNACHTAL LOIPE

**Traumhafte Langlaufloipe ins tief verschneite Gerloser Seitental.** Nach dem Überqueren des Gerlosbaches gegenüber vom Bildungszentrum Gerlos (kostenpflichtige Parkmöglichkeit bei der Isskogelbahn) startet die leicht ansteigende Loipe Richtung Schönachtal. Der Wendepunkt ist bei der Holzbrücke, über die die Loipe zurück zum Ausgangspunkt führt. Vom Parkplatz Schönachtal startet auch die neue Loipenanbindung hinauf zur „Lackenalm Loipe“ und „Höhenloipe Issalm“. **Das Beste: Im Schönachtal kann man die Winterlandschaft sogar bei Nacht erleben, denn 1,5 km der Loipe sind von 17:00 bis 22:00 Uhr beleuchtet.**

Fantastic cross-country ski track in the snow-covered Gerlos side valley. After crossing the Gerlosbach river opposite the Gerlos Education Center (paid parking available at the Isskogelbahn), the gently ascending trail towards Schönachtal begins. The turning point is at the wooden bridge over which the trail leads back to the starting point. The new trail connection up to the "Lackenalm trail" and "high altitude trail Issalm" starts from the Schönachtal car park. **The best: In the Schönachtal you can experience the winter landscape even at night, because 1.5 km of the trail are illuminated from 5.00 p.m. to 10.00 p.m.**

### ÜBERBLICK overview

#### Startpunkt start point

Bildungszentrum Gerlos  
Educational Centre Gerlos

#### Endpunkt end point

Bildungszentrum Gerlos  
Educational Centre Gerlos

#### Schwierigkeit level

leicht easy

#### Distanz distance

4,3 km

#### Absolvierte Höhenmeter

45 m bergauf · 45 m bergab

#### altitude meters completed

45 m uphill · 45 m downhill

#### Stil Style

Klassisch & Skating  
Classic & Skating

### INFORMATION

TVB Zell-Gerlos, Büro Gerlos, Tel. +43 5284 5244,  
gerlos@zell-gerlos.at

## GERLOS INNERTAL-FUNSINGAU LOIPE

**Leichte Loipe entlang des Gerlosbaches.** Gegenüber vom Bildungszentrum Gerlos (kostenpflichtige Parkmöglichkeit bei der Isskogelbahn) steigen Sie direkt in die Loipe ein und laufen am Sportplatz vorbei in Richtung Innertal. Auf Höhe der Isskogelbahn quert eine Unterführung die Gerlosstraße (Achtung: Höhe 1,8 m!). Am Gerlosbach entlang (700 m keine Skatingspur) führt die Loipe in die Funsingau. Am Rückweg können Sie auf Höhe Innertalerhof links über die Holzbrücke abbiegen und auf die Loipen ins Schönachtal wechseln.

Easy cross-country skiing along the Gerlosbach. Opposite the Educational Centre Gerlos (paid parking available at the Isskogelbahn), you step directly into the cross-country ski trail and walk past the sports field in the direction of Innertal. At the level of the Isskogelbahn, an underpass crosses Gerlosstrasse (attention: height 1.8 m!). Along the Gerlosbach (700 m no skating track) the trail leads into the Funsingau. On the way back you can turn left over the wooden bridge at Innertalerhof and switch to the cross-country ski trails in Schönachtal.

### ÜBERBLICK overview

#### Startpunkt start point

Bildungszentrum Gerlos  
Educational Centre Gerlos

#### Endpunkt end point

Bildungszentrum Gerlos  
Educational Centre Gerlos

#### Schwierigkeit level

leicht easy

#### Distanz distance

3,9 km

#### Absolvierte Höhenmeter

30 m bergauf · 30 m bergab

#### altitude meters completed

30 m uphill · 30 m downhill

#### Stil Style

Klassisch & Skating  
Classic & Skating

### INFORMATION

TVB Zell-Gerlos, Büro Gerlos, Tel. +43 5284 5244,  
gerlos@zell-gerlos.at

**ABWECHSLUNGSREICHE LOIPEN  
IN DER GANZEN REGION**





## WALD LANGLAUFLOIPE

Loipe mit Anschluss an das über 200 km lange Pinzgauer Loipennetz. Die 2 km lange Ortsloipe in Wald bietet Langlaufvergnügen für die ganze Familie. Zusätzlich ist sie an das über 200 km lange Pinzgauer Loipennetz angebunden und garantiert somit schier unendliche Routenmöglichkeiten.

Cross-country skiing track with connection to the 200 km-long Pinzgau trail network. The 2 km-long local trail in Wald offers cross-country skiing fun for the whole family. Additionally, it is connected to the Pinzgau trail network, which spans over 200 km and guarantees almost endless route possibilities.

### ÜBERBLICK overview

📍 **Startpunkt** start point

🏁 **Endpunkt** end point

🏔️ **Schwierigkeit** level

📏 **Distanz** distance

🛷 **Stil** Style

Ortszentrum Wald  
village centre Wald  
Sportplatz sports ground  
leicht easy  
2 km  
Klassisch & Skating  
Classic & Skating

### INFORMATION

TVB Wald-Königsleiten, Tel. +43 6565 8243-0,  
info@wald-koenigsleiten.at

## WALD RUNDLOIPE FINKENHOF

Kleine, aber feine Rundloipe – abends bis 20:00 Uhr beleuchtet. Wer sich abends nach einem traumhaften Skitag in der Zillertal Arena nochmal sportlich betätigen möchte, für den ist die Rundloipe beim Finkenhof in Wald genau das Richtige. Einkehr ist beim Finkenhof und in der Appartension Schranz (abends) möglich.

Small but charming circular track – illuminated in the evening until 8.00 p.m. For those who want to do some more sports in the evening after a fantastic day of skiing in the Zillertal Arena, the circular track at the Finkenhof in Wald is just the right thing. A stop is possible at the Finkenhof and at the Appartension Schranz (in the evening).

### ÜBERBLICK overview

📍 **Startpunkt** start point

🏁 **Endpunkt** end point

🏔️ **Schwierigkeit** level

🛷 **Stil** Style

💡 **Beleuchtung** lighting

Finkenhof  
Finkenhof  
leicht easy  
Klassisch & Skating  
Classic & Skating  
bis 20:00 Uhr until 8.00 p.m.

### INFORMATION

TVB Wald-Königsleiten, Tel. +43 6565 8243-0,  
info@wald-koenigsleiten.at



## HOCHKRIMML HÖHENLOIPE

**Langlaufen mit Aussicht.** Diese anspruchsvolle Runde verläuft abwechslungsreich. Der Start befindet sich in Hochkrimml beim Parkplatz Filzstein. Von hier laufen Sie Richtung Duxeralm. Weiter geht es in Richtung Silberleiten, wo auch der Wendepunkt ist. Danach laufen Sie auf der gleichen Loipe zurück bis zum Ausgangspunkt.

Cross-country skiing with a view. This demanding round is varied. The start is in Hochkrimml near the Filzstein car park. From here you walk in the direction of Duxeralm. You continue in the direction of Silberleiten, where the turning point is also located. Afterwards you ski back to the starting point on the same track.

### ÜBERBLICK overview

📍 **Startpunkt** start point

🏁 **Endpunkt** end point

🏔️ **Schwierigkeit** level

📏 **Distanz** distance

⚡ **Absolvierte Höhenmeter**  
altitude meters completed

🛷 **Stil** Style

Parkplatz Filzstein  
parking lot Filzstein

Parkplatz Filzstein  
parking lot Filzstein

mittel medium

2,6 km

40 m bergauf · 40 m bergab

40 m uphill · 40 m downhill

Klassisch & Skating

Classic & Skating

### INFORMATION

TVB Krimml-Hochkrimml, Tel. +43 6564 7239-0, [info@krimml.at](mailto:info@krimml.at)



LANGLAUFEN IST ERHOLUNG FÜR  
JEDERMANN.

NEBEN DEM SKIFAHREN ERFREUT  
SICH DIE NORDISCHE SPORTART  
GROSSER BELIEBTHEIT. DABEI GEHT  
ES NICHT NUR UM DIE GELAUFENEN  
KILOMETER, SONDERN AUCH UM  
DAS BEWUSSTE ERLEBEN DER  
LANDSCHAFT ABSEITS DER PISTE.







# AKTIV IN DER WINTER- LANDSCHAFT

active in the winter landscape

## SNOWSHOEING

# SCHNEESCHUHWANDERN

Wandern Sie auf Schneeschuhen durch die verschneite Landschaft und lassen Sie die traumhafte Natur intensiv auf sich wirken. In der Zillertal Arena werden zahlreiche geführte Schneeschuhwanderungen in verschiedenen Schwierigkeitslevels angeboten.

Hike on snowshoes through the snowy landscape and let the dreamlike nature have an intensive effect on you. The Zillertal Arena offers numerous guided snowshoe hikes of various levels of difficulty.

### TOURENANBIETER IN ZELL-GERLOS

Tour operators in Zell-Gerlos

**Aktivzentrum Zillertal** Tel. +43 5282 7104

info@aktivzentrum-zillertal.at, aktivzentrum-zillertal.at

**Matthijs Oosterom** Tel. +43 664 861 35 47, info@zillertal-reisen.com

### TOURENANBIETER IN WALD-KÖNIGSLEITEN

Tour operators in Wald-Königsleiten

**Schischule Unterwurzacher** Tel. +43 6564 8500

info@unterwurzacher.com, unterwurzacher.eu

**Tourismusverband Wald-Königsleiten** Tel. +43 6565 8243-0

info@wald-koenigsleiten.at, wald-koenigsleiten.at

### TOURENANBIETER IN KRIMML-HOCHKRIMML

Tour operators in Krimml-Hochkrimml

**Tourismusverband Krimml-Hochkrimml** Tel. +43 6564 7239-0

info@krimml.at, krimml.at



# TRAUMHAFTE NATUR- ERLEBNISSE



## ICE SKATING EISLAUFEN

Im Freizeitpark Zell am Ziller können Sie auf einer Fläche von 1.800 m² beim Eislaufen zur Musik über das Eis gleiten und die Zeit mit Ihren Liebsten genießen. Schlittschuhverleih vorhanden.

In the leisure park Zell am Ziller you can skate on an area of 1.800 m² to music and enjoy the time with your loved ones. Rental of skates is available.

### ÖFFNUNGSZEITEN EISLAUFPLATZ ZELL opening times

Öffnungszeiten und Preise Eislaufplatz Zell lt. Aushang oder unter [www.freizeitparkzell.at](http://www.freizeitparkzell.at)

Opening hours and prices ice skating rink Zell according to the notice or at [www.freizeitparkzell.at](http://www.freizeitparkzell.at)

### INFORMATION

**Freizeitpark Zell am Ziller** Tel. +43 5282 4946-50  
[info@freizeitparkzell.at](mailto:info@freizeitparkzell.at), [freizeitparkzell.at](http://freizeitparkzell.at)

## ICE STOCK SPORT EISSTOCKSCHIESSEN

Wer auf der Suche nach einer lustigen Abwechslung im Winterurlaub ist, für den ist eine zünftige Eisstock-Partie genau das Richtige. In der Zillertal Arena kann die alpenländische Sportart im Freizeitpark Zell am Ziller und beim wöchentlichen Gäste-Eisstockschießen jeden Dienstag und Donnerstag auf der Eisstockbahn in Krimml ausgeübt werden. Eisstockverleih vorhanden.

If you are looking for a fun change during your winter holiday, trying out ice stock sport is just the thing for you. In the Zillertal Arena, this traditional alpine sport can be enjoyed at the leisure park in Zell am Ziller and at the weekly guest ice stock sport sessions every Tuesday and Thursday on the dedicated track in Krimml. Equipment rental is available on site.

### INFORMATIONEN

**Freizeitpark Zell am Ziller** Tel. +43 5282 4946-50  
[info@freizeitparkzell.at](mailto:info@freizeitparkzell.at), [freizeitparkzell.at](http://freizeitparkzell.at)

**Tourismusverband Krimml-Hochkrimml** Tel. +43 6564 7239-0  
[info@krimml.at](mailto:info@krimml.at), [krimml.at](http://krimml.at)



## HORSE-DRAWN CARRIAGE RIDE PFERDEKUTSCHENFAHRTEN

Auf eine besondere Art und Weise können Sie die Zillertal Arena bei einer Pferdekutschenfahrt erkunden. Eingehüllt in warme Decken gleiten Sie bequem durch die weiße Winterlandschaft. Die romantische Abwechslung in Ihrem Winterurlaub!

You can explore the Zillertal Arena in a special way on a horse-drawn carriage ride. Wrapped in warm blankets you glide comfortably through the white winter landscape. A romantic variation to your winter holiday!

### ANBIETER IN ZELL-GERLOS UND UMGEBUNG

operators in Zell-Gerlos and the surrounding area

**Kiendlerhof in Schwendau** Tel. +43 664 255 07 99 oder  
Tel. +43 664 171 90 05, [info@kiendlerhof.at](mailto:info@kiendlerhof.at), [kiendlerhof.at](http://kiendlerhof.at)

**Fehlehof in Aschau** Tel. +43 664 232 58 03 [info@fehlehof.at](mailto:info@fehlehof.at), [fehlehof.at](http://fehlehof.at)

### ANBIETER IN WALD UND UMGEBUNG

operators in Wald and the surrounding area

**Plenkenhof/Familie Quehenberger** Tel. +43 664 635 17 98  
[georg.quehenberger@cablelink.at](mailto:georg.quehenberger@cablelink.at)

**Bauernhof Kreidl** Tel. +43 664 534 79 60  
[info@bauernhof-kreidl.at](mailto:info@bauernhof-kreidl.at), [bauernhof-kreidl.at](http://bauernhof-kreidl.at)



## WINTER HIKE WITH THE WATERFALL ALPACAS WINTERWANDERUNG MIT DEN WASSERFALL-ALPAKAS

Alpacas gewinnen mit ihrer neugierigen Art schnell die Herzen von Groß und Klein. Nach einem kurzen Kennenlernen wandern Sie gemeinsam mit den süßen, flauschigen Wanderbegleitern durch die verschneite Winterlandschaft bis zu den berühmten Krimmler Wasserfällen. Nach einer kurzen Rast spazieren Sie wieder zum Ausgangspunkt zurück.

Alpacas quickly win the hearts of everyone with their curious nature. After meeting them and saying Hello, you hike together with the cute, fluffy trekking companions through the snowy winter landscape to the famous Krimml Waterfalls. After a short rest you walk back to the starting point.

### ÜBERBLICK overview

🕒 <b>Dauer</b> duration	ca. 2 h approx. 2 hours
👤 <b>Teilnehmerzahl</b> Number of participants	mind. 6 Personen at least 6 people

### INFORMATION & ANMELDUNG Information and registration

Fam. Helga und Manfred Dabernig, Tel. +43 664 395 75 46







# SPASS & ACTION IM WINTER

fun and action in the winter

## GERLOSSTEIN SNOWTUBING

Es gibt noch andere Wege als mit Ski & Board die Piste hinunter zu gleiten. Das etwas andere Schneevergnügen im Skigebiet Gerlosstein heißt Snowtubing. Auf eigens dafür präparierten Bahnen (ca. 200 m) können hier alle Winterfans diesen Spaß ausprobieren! Und das Beste daran: Die Tubingbahnen können kostenlos und so oft man möchte genutzt werden.

There are more ways to slide down the slopes than with skis & snowboards. The snow fun at the Gerlosstein skiing area is called snowtubing. On specially prepared lines (about 200 m) all winter fans can try out this fantastic offer. And the best part: The tubing lines can be used for free and as often as you like!

### ÜBERBLICK overview

- » kostenlos im Skigebiet Gerlosstein
- » 200 m Tubing Spaß
- » eigens dafür präparierte Bahnen
- » können beliebig oft benützt werden
- » free of charge in the Gerlosstein ski area
- » 200 m tubing fun
- » specially prepared lines
- » can be used as often as you like

**GRATIS**  
Free



### BETRIEBSZEITEN GERLOSSTEINBAHN operating hours Gerlossteinbahn

**Öffnungszeiten**  
opening times

**19.12.2025 - 29.03.2026**

**Gerlossteinbahn**  
cable car Gerlosstein

täglich 08:30 - 16:30 Uhr  
viertelstündlich, bei Bedarf durchgehend  
daily 8.30 a.m. - 4.30 p.m.  
every 15 min., if it's necessary continuously

**Snowtubing**  
snowtubing

09:00 bis 16:15 Uhr  
Wetterbedingte Einschränkungen möglich  
9.00 a.m. to 4.15 p.m.  
restrictions due to the weather  
conditions possible

### PREISE GERLOSSTEINBAHN 2025 - 2026 prices

	Erwachsene adults	Kinder children
Berg- und Talfahrt Gerlossteinbahn ascent and descent Gerlosstein cable car	€ 21,50	€ 10,80

Kindertarif: Jahrgänge 2011 - 2019, Kinder ab Jahrgang 2020 kostenlos, Tages-, Mehrtages- und Saisonkarten sind am Abend nicht gültig, Gruppenpreise auf Anfrage

Child tariff: 2011 - 2019, free of charge for kids from year 2020, day/several day and season tickets are not valid for the evening tobogganing, group prices on request

### TIPP tip

Wer nach dem Tubing-Spaß noch nicht genug hat, kann die Rodelbahn Gerlosstein – beginnend bei der Bergstation der Gerlossteinbahn – ausprobieren und das Schneevergnügen auf 7 km bestens präparierter Rodelbahn sowohl tagsüber als auch nachts genießen! **Hinweis: Kein Rodelverleih am Berg!**

If you are still not tired after the tubing fun, you can try the toboggan run Gerlosstein – start at the top station of the Gerlossteinbahn – and enjoy the snow fun on 7 km of perfectly groomed toboggan run both during the day and the night! **Note: No toboggan rental on the mountain!**

### INFORMATION

Zeller Bergbahnen, Tel. +43 5282 7165, zillertalarena.com



## PARAGLIDING PARAGLEITEN

Paragleiten im Winter – in der Zillertal Arena können Sie sich diesen Wunsch erfüllen. Betrachten Sie die verschneite Winterwunderwelt aus der Vogelperspektive, fliegen Sie über schneebedeckte Baumwipfel und genießen Sie das winterliche Panorama. Die Passagiere benötigen keine Vorkenntnisse und können sich in jeder Hinsicht in sicheren Händen wissen. Im Winter wird vorzugsweise mit Skiern gestartet.

Paragliding in winter – in the Zillertal Arena you can make this wish come true. View the snow-covered winter wonderland from a bird's eye view, fly over snow-covered tree tops and enjoy the winter panorama. The passengers do not need any previous knowledge and can be sure that they are in safe hands in every respect. In the winter we prefer to start with skis.

### ÜBERBLICK overview

- » keine Tandemflug-Erfahrung notwendig
- » Mindestalter: 4 Jahre
- » Maximalgewicht: 120 kg
- » no tandem flight experience necessary
- » minimum age: 4 years
- » maximum weight: 120 kg

### FAKTEN Facts

### ANBIETER IN ZELL AM ZILLER operators in Zell am Ziller

**Aktivzentrum Zillertal** Tel. +43 5282 7104  
info@aktivzentrum-zillertal.at, www.aktivzentrum-zillertal.at  
**Cloudbase Claus Eberharter** Tel. +43 664 505 95 94  
info@cloudbase.tirol, www.cloudbase.tirol

### ANBIETER IN GERLOS operators in Gerlos

**Kalle Air** Tel. +43 664 342 65 23, info@kalleair.at, www.kalleair.at  
**Tschuggi Air** Tel. +43 664 883 491 44, daniel.tschugg@gmail.com

### ANBIETER IN KÖNIGSLEITEN operators in Königsleiten

**VIP-Paragliding** Tel. +43 660 243 25 24, www.vip-paragliding.com



## KRIMML ARENA MÄRCHENWIESE

Kinderspaß pur finden alle großen und kleinen Kids auf der Arena Märchenwiese im Ort Krimml. Ein Highlight für unsere jungen Gäste ist die Arena Märchenwiese im Ortszentrum, welche man kostenlos benützen kann. Zauberteppich, fantastische Zauberwesen und vieles mehr erwarten die Kinder und versprechen unvergessliche Winterabenteuer.

Kids of all ages will find pure fun at the Arena Märchenwiese in the village of Krimml. A highlight for our young visitors is the Arena fairy-tale meadow in the centre of the village, to which admission is free. Children can ride on a magic carpet, meet fantastical magical creatures and much more. Great winter adventures are guaranteed.

### ÖFFNUNGSZEITEN opening times

ab 24.12.2025 (witterungsbedingt) täglich von 10:00 bis 16:30 Uhr  
from 24.12.2025 (weather permitting) daily from 10.00 a.m. to 4.30 p.m.

### INFORMATION

TVB Krimml-Hochkrimml, Tel. +43 6564 7239-0, info@krimml.at





# GENUSSVOLLE ABENDE

enjoyable evenings



## KÖNIGSLEITEN MOONLIGHT SKIING & DINNER

Beim „Moonlight Skiing & Dinner“ erleben Sie an drei ausgewählten Terminen von Februar bis April die besondere Magie eines Abends am Berg – inklusive einem exklusiven viergängigen Genussmenü im Bergrestaurant Gipfeltreffen. Das Highlight ist die Abfahrt über geheimnisvoll glitzernde Hänge im Mondlicht. Der besondere Abend in Ihrem Skiurlaub in der Zillertal Arena. **Anmeldung erforderlich!**

At “Moonlight Skiing & Dinner”, you can experience the special magic of an evening in the mountains on three selected dates from February to April – including an exclusive four-course gourmet menu at the mountain restaurant Gipfeltreffen. The highlight is the descent over mysteriously glittering slopes in the moonlight. The special evening of your skiing holiday in the Zillertal Arena. **Registration required!**

### TERMINE dates

- » Montag, 02. Februar 2026
- » Dienstag, 03. März 2026
- » Donnerstag, 02. April 2026
- » Monday, February 2nd, 2026
- » Tuesday, March 3rd, 2026
- » Thursday, April 2nd, 2026

### ANMELDUNG registration

**Anmeldung erforderlich** – begrenzte Teilnehmerzahl, nur für geübte Skifahrer! Wetterbedingte Änderungen möglich!

**Please note** – pre-booking is essential. Limited number of participants. For proficient skiers only! Subject to change depending on weather conditions.

### INFORMATION & ANMELDUNG Information and registration

Zeller Bergbahnen, Tel. +43 5282 7165  
zillertalarena.com/moonlight, marketing@zillertalarena.com



# MEIN VOLLMOND ERLEBNIS

DIE ZILLERTAL ARENA  
BEI NACHT ERLEBEN  
DIE EXKLUSIVEN  
ABENDVERANSTALTUNGEN  
MACHEN ES MÖGLICH.

## KRIMMLER WASSERFÄLLE FACKELWANDERUNG

Erleben Sie jeden Mittwoch das Naturschauspiel Krimmler Wasserfälle im Lichterglanz. Ihre Wegbegleiter werden Ihnen wertvolle Eindrücke in der Natur vermitteln. Am Fuße der Wasserfälle angekommen, erwartet Sie ein kleines Rahmenprogramm und die Krimmler Gastwirte laden zu einem kleinen Umtrunk ein.

Every Wednesday you can experience the natural spectacle of the Krimml Waterfalls in a blaze of light. Your guides will give you valuable impressions of nature. Once you have arrived at the foot of the waterfalls, a small social programme awaits you and the Krimml innkeepers invite you to a drink.

### ÜBERBLICK overview

- » einzigartige Eindrücke
- » Naturschauspiel Krimmler Wasserfälle
- » Rahmenprogramm bei den Wasserfällen
- » unique impressions
- » natural spectacle Krimml Waterfalls
- » framework programme at the waterfalls

**FAKTEN** Facts

### TERMINE dates

jeden Mittwoch von 07.01.2026 - 25.03.2026  
every Wednesday from 07.01.2026 - 25.03.2026

### INFORMATION & ANMELDUNG Information and registration

Tourismusverband Krimml-Hochkrimml, Tel. +43 6564 7239-0  
info@krimml.at, krimml.at



## ZELL AM ZILLER HERZLEUCHTEN

In den Abendstunden der Wintermonate glänzt das Ortszentrum von Zell am Ziller in besonderem Licht. Auf dem täglich geöffneten Lichterweg tauchen die Besucher in eine einzigartige Kulisse ein und lassen sich von den verschiedenen Lichtinstallationen verzaubern.

**Highlight:** Wöchentlich Livemusik mit Lasershow, kulinarischem Angebot und tanzenden Lichtfiguren im Freizeitpark Zell am Ziller

In the evening hours of the winter months, the town center of Zell am Ziller shines in a special light. Along the Light Path, visitors immerse themselves in a unique setting and are enchanted by the various light installations.

**Highlight:** Weekly ice disco with laser show, live music, and culinary offerings at the leisure park in Zell am Ziller.

### TERMINE HERZLEUCHTEN LIVEMUSIK-EVENT

Samstag, 20.12.2025 und jeden Donnerstag von 25.12.2025 bis 19.02.2026 jeweils von 19:00 bis 21:00 Uhr  
Saturday, 20th December 2025, and every Thursday from 25th December 2025 to 19th February 2026, from 7.00 to 9.00 p.m.

### INFORMATION

TVB Zell-Gerlos, Büro Zell, Tel. +43 5282 2281, zell@zell-gerlos.at





# INDOOR ERLEBNISSE

indoor experiences



## ZELL FREIZEITPARK

Im Freizeitpark Zell am Ziller finden Sie auf 45.000 m<sup>2</sup> alle erdenklichen Freizeitaktivitäten für Groß und Klein. Die 1.800 m<sup>2</sup> große Kunsteisbahn kann sowohl zum Eislaufen, Eisstockschießen und zum Eishockeyspielen genutzt werden. Für alle Tennis-Asse und die, die es noch werden wollen, steht eine große Tennishalle mit drei Plätzen zur Verfügung. Ebenso gibt es im Café im Park eine Anlage mit vier vollautomatischen, elektronischen Kegelbahnen.

In the leisure park Zell am Ziller, you will find all imaginable leisure activities for young and old over a surface area of 45.000 m<sup>2</sup>. The 1,800 m<sup>2</sup> large artificial ice rink can be used for ice skating, ice stock sport and ice hockey. For all tennis aces and those who want to become one, a large tennis hall with three courts is available. There is also a facility with four fully automatic, electronic bowling lanes at the Café in the Park.

### ÜBERBLICK overview

- » 1.800 m<sup>2</sup> große Kunsteisbahn
- » Eislaufen, Eisstockschießen, Kegeln
- » Tennishalle mit drei Plätzen
- » 1.800 m<sup>2</sup> large artificial ice rink
- » ice skating, ice stock sport, ninepins
- » tennis hall with three courts

### FAKTEN Facts

### INFORMATION

**Freizeitpark Zell am Ziller**, Tel. +43 5282 4946  
[info@freizeitparkzell.at](mailto:info@freizeitparkzell.at), [freizeitparkzell.at](http://freizeitparkzell.at)  
**Restaurant, Tennishalle, Kegelbahn** Tel. +43 5282 4946  
**Eislaufplatz** Tel. +43 5282 4946-50

## GERLOS TENNIS- & SQUASH-CENTER

Eine willkommene Abwechslung für Ihren Urlaub in Gerlos bietet das Tennis- & Squash-Center im Ortsteil Gmünd. Die Anlage verfügt über drei Tennis-Hallenplätze mit Bross-Slide-Belag und zwei Squashboxen. Hier können Geübte oder auch Einsteiger den Schläger schwingen und anschließend die Tennis- oder Squash-Partie im Panorama-Café ausklingen lassen.

The tennis and squash centre in the district of Gmünd offers a welcome change for your holiday in Gerlos. The facility has three indoor tennis courts with Bross Slide surface and two squash boxes. Here, experienced or beginners can swing the racket and then relax after their tennis or squash game in the Panorama Café.

### ÜBERBLICK overview

- » Tennishalle mit drei Plätzen
- » zwei Squashboxen
- » tennis hall with three courts
- » two squash boxes

### FAKTEN Facts

### INFORMATION & ANMELDUNG Information and registration

Tennis & Squash Center Gerlos, Tel. +43 660 559 44 85





## ZELL BRAUKUNSTHAUS

Das BrauKunstHaus bietet Tiroler Bierkultur für alle Sinne. Entdecken Sie im Rahmen eines spannenden und multimedial inszenierten Rundgangs, wie Land und Leute die Zillertal Bierspezialitäten prägen und erfahren Sie dabei so manches Geheimnis der Region. Den krönenden Abschluss bildet die Verkostung der frischen Bierspezialitäten im modernen Bräustüberl.

The BrauKunstHaus offers Tyrolean beer culture for all senses. Discover on an exciting multimedia tour how the region and its people shape the Zillertal beer specialties. The highlight is the tasting of the fresh beer specialties in the modern Bräustüberl at the end of the tour.

### ÜBERBLICK overview

- » 5.000 m² Ausstellungsfläche
- » exklusive Einblicke in Tirols älteste Privatbrauerei
- » Verkostung der Bierspezialitäten
- » 5.000 m² exhibition area
- » exclusive insights into Tyrol's oldest private brewery
- » tasting of the beer specialties

**FAKTEN** Facts

### ÖFFNUNGSZEITEN opening times

#### BrauKunstHaus

Mitte Dezember 2025 bis Mitte Mai 2026: Mo - Fr 10:00 - 18:00 Uhr

#### BrauKunstHaus Shop

Anfang November 2025 bis Mitte Mai 2026: Mo - Fr 08:30 - 18:00 Uhr,  
Sa 08:30 - 12:00 Uhr

#### BrauKunstHaus

mid-December 2025 to mid-May 2026: Mon - Fri 10.00 a.m. - 6.00 p.m.

#### BrauKunstHaus Shop

Beginning of November 2025 to mid-May 2026:

Mon - Fri 8.30 a.m. - 6.00 p.m., Sat 8.30 a.m. - 12.00 p.m.

### INFORMATION

Zillertal Bier GmbH, Tel. +43 5282 2366-90  
info@braukunsthhaus.at, braukunsthhaus.at



## WALD KRISTALLBAD

Spaß & Wellness für Groß und Klein ist die Philosophie im Kristallbad. Highlights wie die 50 Meter lange Röhrenrutsche, das spezielle Kinderbecken mit verschiedenen Attraktionen und der Naturwassergarten sorgen für ein abwechslungsreiches Badevergnügen. Tauchen Sie ein in die glitzernde Welt unseres KRISTALLbades. Die ideale Erholung im Winterurlaub im Pinzgau.

Fun & wellness for young and old is the philosophy of the Kristallbad swimming pool. Highlights such as the 50-metre-long tube slide, the special children's pool with various attractions and the natural water garden ensure a varied bathing experience. Dive into the glittering world of our KRISTALLbad. The ideal relaxation during your winter holiday in Pinzgau.

### ÜBERBLICK overview

- » Hallenbad samt Röhrenrutsche in den Außenbadebereich (ebenfalls im Winter geöffnet)
- » Therapie- und Wellnessbereich
- » Saunalandschaft (Finnische-, Infrarot- und Biosauna, Dampfbad)
- » Gastronomiebereich
- » Friseursalon
- » indoor swimming pool including an adventure slide to the outdoor swimming area (also open in winter)
- » therapy and wellness area
- » sauna area (finnish, infrared and bio sauna, steam bath)
- » catering area
- » hairdressing salon

**FAKTEN** Facts

### ÖFFNUNGSZEITEN opening times

siehe kristallbadwald.at

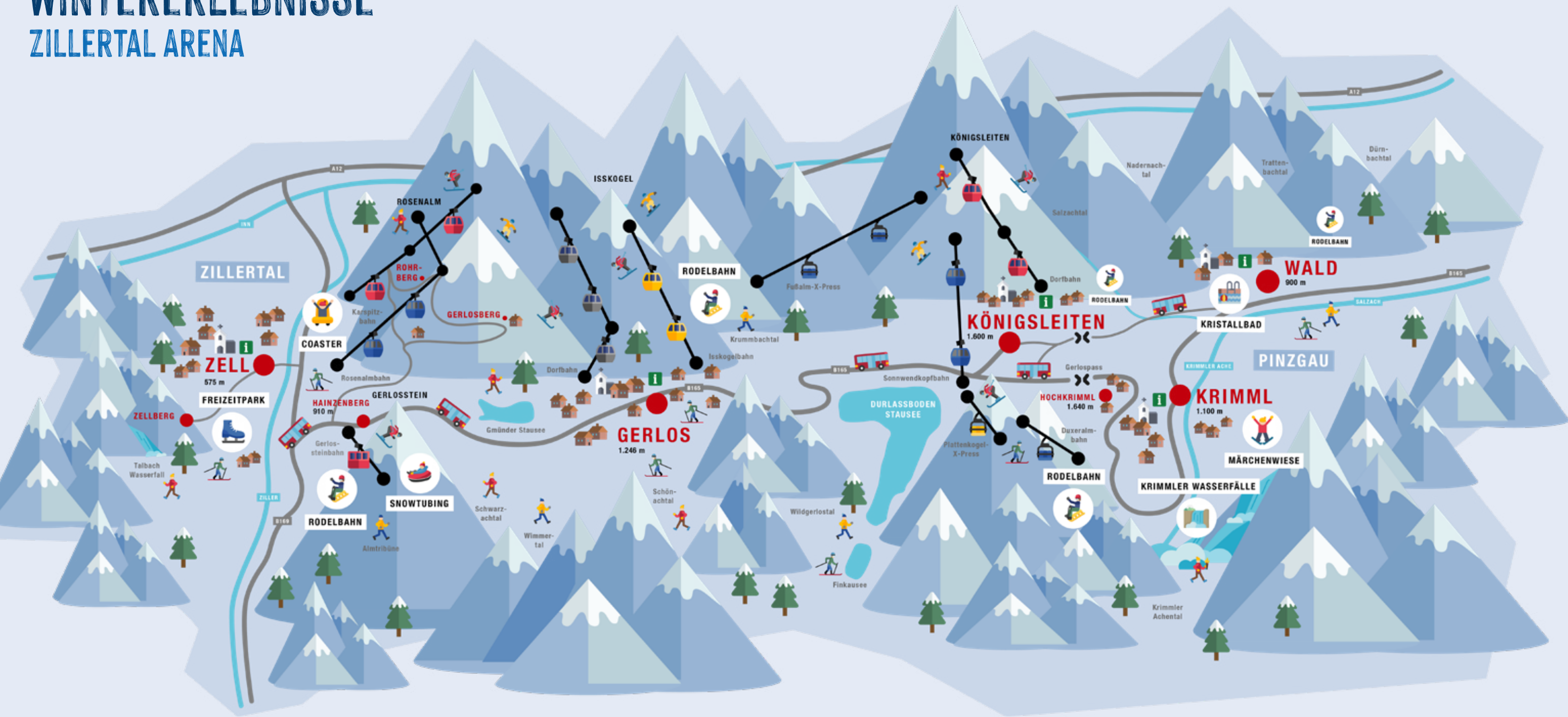
more information on kristallbadwald.at

### INFORMATION

Kristallbad Wald Königsleiten, Tel. +43 6565 214 80  
office@kristallbadwald.at, kristallbadwald.at



# WINTERERLEBNISSE ZILLERTAL ARENA





# EINZIGARTIGE BERGWELTEN



Inhalt: und Änderungen vorbehalten! Foto-Credit: Sauterfoto.com, andreschoenher.com, Archiv TVB, mk illumination, Sports & more Untervorschau und Aktivzentrum Zillertal, CloudBase, Zillertal Bier, Kristallbad Wald, shutterstock.com, northlight

# HERZLICH WILLKOMMEN

[WWW.ZILLERTALARENA.COM](http://WWW.ZILLERTALARENA.COM)



**Zillertal  
ARENA**

A-6280 Zell am Ziller · Rohr 23  
Tel. +43 5282 7165  
[info@zillertalarena.com](mailto:info@zillertalarena.com)  
[zillertalarena.com](http://zillertalarena.com)

**Klimabeitrag**  
Druckprodukt mit finanzielltem  
ClimatePartner.com/1063-2509-1008

**TVB Zell-Gerlos Büro Zell**  
A-6280 Zell am Ziller · Dorfplatz 3a  
Tel. +43 5282 2281  
[zell@zell-gerlos.at](mailto:zell@zell-gerlos.at)

**TVB Wald-Königsleiten**  
A-5742 Wald im Pinzgau · Nr. 126  
Tel. +43 6565 8243-0  
[info@wald-koenigsleiten.at](mailto:info@wald-koenigsleiten.at)

**TVB Zell-Gerlos Büro Gerlos**  
A-6281 Gerlos · Gerlos 196  
Tel. +43 5284 5244  
[gerlos@zell-gerlos.at](mailto:gerlos@zell-gerlos.at)

**TVB Krimml-Hochkrimml**  
A-5743 Krimml · Oberkrimml 37  
Tel. +43 6564 7239-0  
[info@krimml.at](mailto:info@krimml.at)